ERIE A

ESTADOS UNIDOS DE VENEZUELA

SERVICIO DE METEOROLOGIA Y COMUNICACIONES DE LAS FUERZAS AEREAS

SECCION DE PREDICCION

ÑO 2 N°..32... BOLETIN METEOROLOGICO DEL..Jueves 1°. de febrero.... A LAS...1300....HLV.

INDICACIONES

ION DEL AIRE: LAS LINEINAS REPRESENTAN ISOBATRAZADAS DE 2 EN 2 MB.

= AREAS DE ALTA PRESION (ANTICICLON)

= AREAS DE BAJA PRESION (CICLON)

IPITACION:

= AREAS CON PRECIPITACION.

= CHAPARRONES.

= LLOVIZNAS

= TORMENTAS

= NIEBLAS

= TROMBA

TES:

= FRENTE caliente

= FRENTE CÁLIDO. frío

= ONDA DEL ESTE

= CONVERGENCIA INTERTROPICAL.

= ONDA EN FORMACION

= LINEA DE CONVERGENCIA EN ALTURA.

= LINEA DE PRECIPITACIONES.

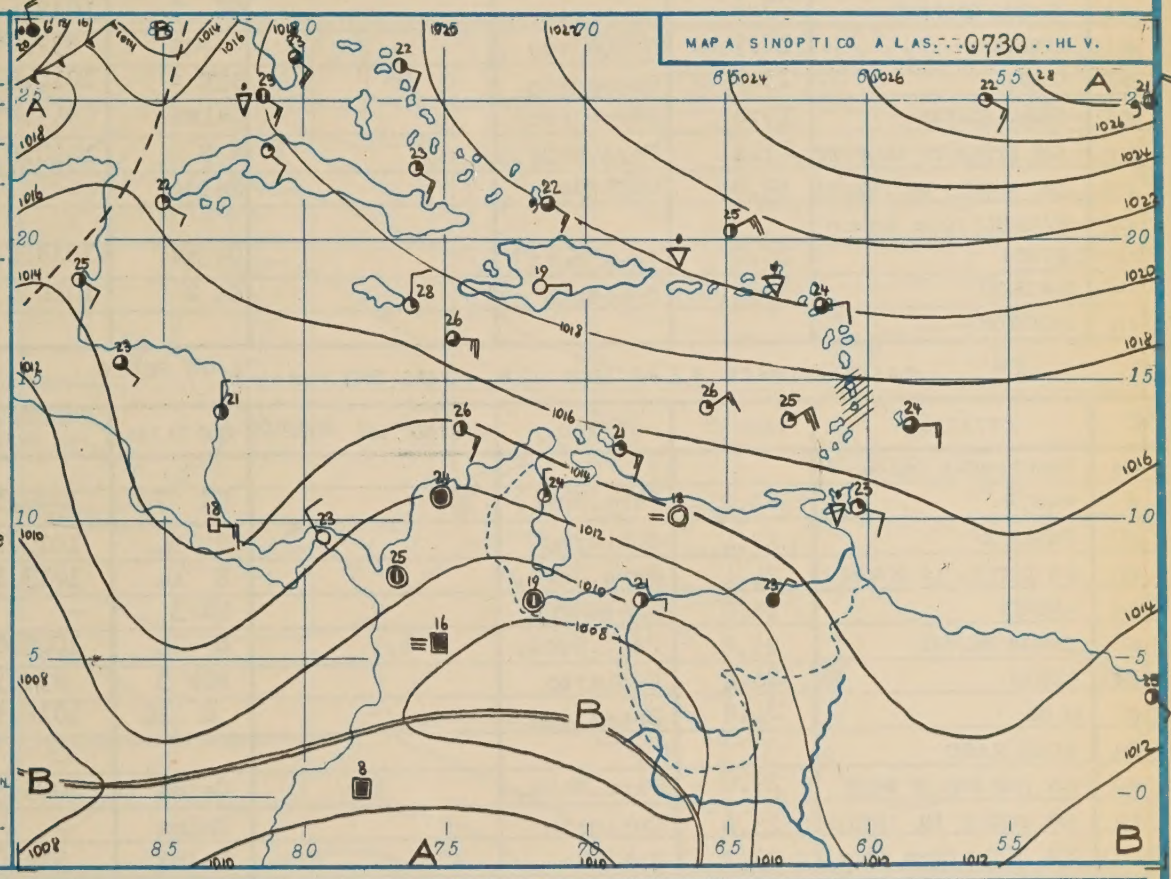

TUACION GENERAL: Ningún cambio de la situación en Venezuela. La Zona Frontal, anunciado ayer, ha alcanzado el Golfo de México con un frente frío. Delante de este frente frío se ha formado una convergencia en la altura, un fenómeno que ocurre generalmente con esta situación sinóptica. La Zona Frontal alcanzará aproximadamente en 3 días la Costa NW de Venezuela.

EMPO PROBABLE PARA EL Viernes 2 de febrero.....1.9...51 De 0000 a 2400 horas HLV.

RRITORIO DE VENEZUELA:

ESTADOS ORIENTALES.- Nublado durante todo el día en el Delta Amacuro y en la Guayana, llovizznas aisladas y matinales, chaparrones locales al atardecer. Parcialmente nublado en la madrugada en las demás partes, nublándose en el transcurso de la mañana, nublado en las primeras horas de la tarde, parcialmente nublado después. En el Interior de Anzoátegui nubosidad parcial durante todo el día. Viento del E 5-10 kmh, a mediodía en la Cuenca del Orinoco 15-20 kmh. Visibilidad 20-25 km. Temp.min. en las Zonas Costales 20-22 C°, en la Guayana 15-17 C° en el Interior 19-21 C°. Temp.max. 29-31 C°, 26-28 C° y 31-33 C° respectivamente.-

ESTADOS CENTRALES. - Casi despejado en la madrugada y en las primeras horas de la mañana, parcialmente nublado durante el día, aclarando en la noche. Areas nubladas en las primeras horas de la tarde en la Costa de Miranda y del Distrito Federal. Viento calma por la mañana, en las horas de mediodía del SE-E 5-10 kmh, en la Costa casualmente 25-30 kmh. Visibilidad 20-30 km, locales neblinas al amanecer en las Cordilleras. Temp.min. en la Costa 20-22 C°, en las Cordilleras 13-15 C°, en el Interior 18-20 C°. Temp.max. 29-31 C°, 31-33 C° y 33-35 C° respectivamente.

ESTADOS OCCIDENTALES.- Casi despejado en la madrugada, parcialmente nublado durante el día con áreas nubladas en las primeras horas de la tarde en los Andes y en la Costa de Yaracuy y Falcón, aclarando en la noche. Nublado durante todo el día en Táchira. Viento calma en el S flojo y variable en el N. Visibilidad 20-30 km, locales nieblas matinales en los Andes. Temp. min. en las Zonas Costales 20-22 C°, en los Andes 11-13 C°, en el Interior 18-20 C°. Temp. max. 29-31 C°, 22-24 C° y 31-33 C° respectivamente.

LLES DE CARACAS:

sladas CI en la madrugada. Locales neblinas al amanecer. 1-2/8 SC base 1700 msNM en la mañana. 2-4/8 SC y CI base 1800 msNM en las primeras horas de la tarde. Aclarando después. Viento lma en la mañana, a mediodía flojo y variable. Visibilidad 10km en las primeras horas de mañana, 20 km durante el día. Temp.min. en el Centro de Caracas 13 C°, temp.max. 27 C°.-

LLES DE ARAGUA:

spejado en la madrugada. Neblinas aisladas al amanecer. 1-3/8 SC base 1800 msNM en la mañana. 3-4/8 CU base 1900 msNM a mediodía. 2-3/8 SC base 1900 msNM en la tarde. Despejado en la che. Viento en general calma, a mediodía del S-SW 5-10 kmh. Visibilidad 20-30 km. Temp.min. Maracay 14 C°, temp.max. 32 C°.-

esumen de las verificaciones en el mes de Enero 90%

rificacion de la Prediccion para Maracay el día...31 de enero.....91%.. El Pronosticador... A.W. Gol.

MPRESO EN EL S.M.C.

OBSERVACIONES A LAS 0730 HLV. (1200 TMG) Fecha 1.9.51

Nº	ESTACION	TEMP. Cº	CIELO	ESTADO DEL tiempo	VIENTO KMH	PRESION mb. red. a NM.	LLUVIA mm. 24 hrs.	TEMP. M
400	CARACAS (Obs. Cagigal)	14.0	Despejado		Calma	900.4*	-	11.
401	MARACAY	17.6	Despejado	Neblina	Calma	1014.5	-	14.
402	MARACAIBO	23.7	Casi Desp.		N 3	1013.4	-	21
403	MAIQUETIA-LA GUAIRA	23.3	Parc.Nubl.		SW 8	1015.1	-	22
404	MATURIN	22.4	Despejado		N 2	-	-	19
405	CIUDAD BOLIVAR	23.2	Cubierto		NE 7	1013.4	2.0	21
406	MERIDA	12.9	Despejado		Calma	837.7*	1.0	12
407	CORO	23.0	Despejado		SSE 5	1014.8	-	20
408	BARQUISIMETO	19.6	Despejado		Calma	945.8*	-	16
409	SAN FERNANDO DE APURE	21.4	Parc.Nubl.		E 3	1010.8	-	20
410	SAN ANTONIO DEL TACHIRA	19.0	Nublado		Calma	-	-	17
411	STA. ELENA (Gran Sabana)							
412	GUIRIA	26.0	Parc.Nubl.		Calma	1015.4	-	22
413	TUMEREMO	22.2	Cubierto		E 2	1014.4	1.0	19
414	BARCELONA							

OBSERVACIONES A LAS 1830 HLV. (2400 TMG) Fecha 31 de enero 1.9.51

Nº	ESTACION	TEMP. Cº	CIELO	ESTADO DEL tiempo	VIENTO KmH.	PRESION mb. red. a NM.	LLUVIA mm. 12 hrs.	TEMP. M
400	CARACAS (Obs. Cagigal)							25.3
401	MARACAY	25.2	Parc.Nubl.		NE 7	1010.5	-	31.5
402	MARACAIBO	27.4	Cubierto		N 14	1010.1	-	30.
403	MAIQUETIA - LA GUAIRA	24.4	Parc.Nubl.		E 14	1013.1	-	28
404	MATURIN	25.0	Despejado		NE 3	-	-	30
405	CIUDAD BOLIVAR	25.8	Parc.Nubl.		E 14	1009.0	2.0	30
406	MERIDA	26.4	Cubierto		WSW 3	835.3*	-	22
407	CORO	24.8	Despejado		E 14	1012.5	-	30
408	BARQUISIMETO							
409	SAN FERNANDO DE APURE	29.6	Parc.Nubl.		Calma	1005.5	-	32
410	SAN ANTONIO DEL TACHIRA	23.0	Cubierto		Calma	-	-	26
411	STA. ELENA (Gran Sabana	23.2	Nublado		Calma	914.0*	-	28
412	GUIRIA							
413	TUMEREMO	23.4	Nublado		E 2	1011.4	1.0	29
414	BARCELONA							

OBSERVACIONES A LAS 1330 HLV. (1800 TMG) Fecha 31 de enero 1.9.51

Nº	ESTACION	TEMP. Cº	CIELO	ESTADO DEL tiempo	VIENTO Kmh.	PRESION mb. red. a MN.	Datos de la radiosonda Maracay.
400	CARACAS (Obs. Cagigal)	24.6	Nublado		NW 14	898.3*	
401	MARACAY	28.0	Nublado		N 8	1011.6	
402	MARACAIBO	29.3	Nublado		N 32	1010.8	
403	MAIQUETIA - LA GUAIRA	27.7	Parc.Nubl.		E 65	1014.0	
404	MATURIN	29.0	Nublado		NE 5	-	
405	CIUDAD BOLIVAR	27.5	Parc.Nubl.		E 18	1009.3	
406	MERIDA	20.8	Nublado		WSW 8	835.5*	
407	CORO	29.0	Parc.Nubl.		SE 27	1012.4	
408	BARQUISIMETO	27.8	Nublado		E 10	943.2*	
409	SAN FERNANDO DE APURE	29.8	Cubierto		NE 8	1007.6	
410	SAN ANTONIO DEL TACHIRA	25.3	Nublado		N 14	-	
411	STA. ELENA (Gran Sabana)						
412	GUIRIA	29.0	Parc.Nubl.		NE 8	1013.3	
413	TUMEREMO						
414	BARCELONA						

*) Presión a nivel Estación

OBSERVACIONES AEROLOGICAS (SONDEOS CON GLOBOS PILOTOS)
VIENTOS EN ALTURA (ESCALA 360° Y NUDOS)

ESTACION	HORA TMG	300 m/s NM.	600 m/s NM.	900 m/s NM	1.200 m/s NM	1.500 m/s NM	1.800 m/s NM.	2.100 m/s NM.	2.400 m/s NM.	2.700 m/s NM.	3.000 m/s NM
Maracay 1-2-51	1200	-	30/01	240/04	240/01	100/08	80/06	80/12	80/14	80/09	100

Impreso en el S.M.C.-

SERIE A

ESTADOS UNIDOS DE VENEZUELA

SERVICIO DE METEOROLOGIA Y COMUNICACIONES DE LAS FUERZAS AEREAS

SECCION DE PREDICCION

AÑO 2 N°...33.. BOLETIN METEOROLOGICO DEL..Viernes. 2. de. Febrero..... A LAS...1300....HLV.

INDICACIONES:

SION DEL AIRE: LAS LINEAS REPRESENTAN ISOBAS TRAZADAS DE 2 EN 2 MB.

= AREAS DE ALTA PRESION (ANTICICLON)

= AREAS DE BAJA PRESION (CICLON)

CIPITACION:

= AREAS CON PRECIPITACION.

= CHAPARRONES.

= LLOVIZNAS

= TORMENTAS

= NIEBLAS

= TROMBA

ITES:

= FRENTE Caliente

= FRENTE Frio

= ONDA DEL ESTE

= CONVERGENCIA INTERTROPICAL.

= ONDA EN FORMACION

= LINEA DE CONVERGENCIA EN ALTURA.

= LINEA DE PRECIPITACIONES.

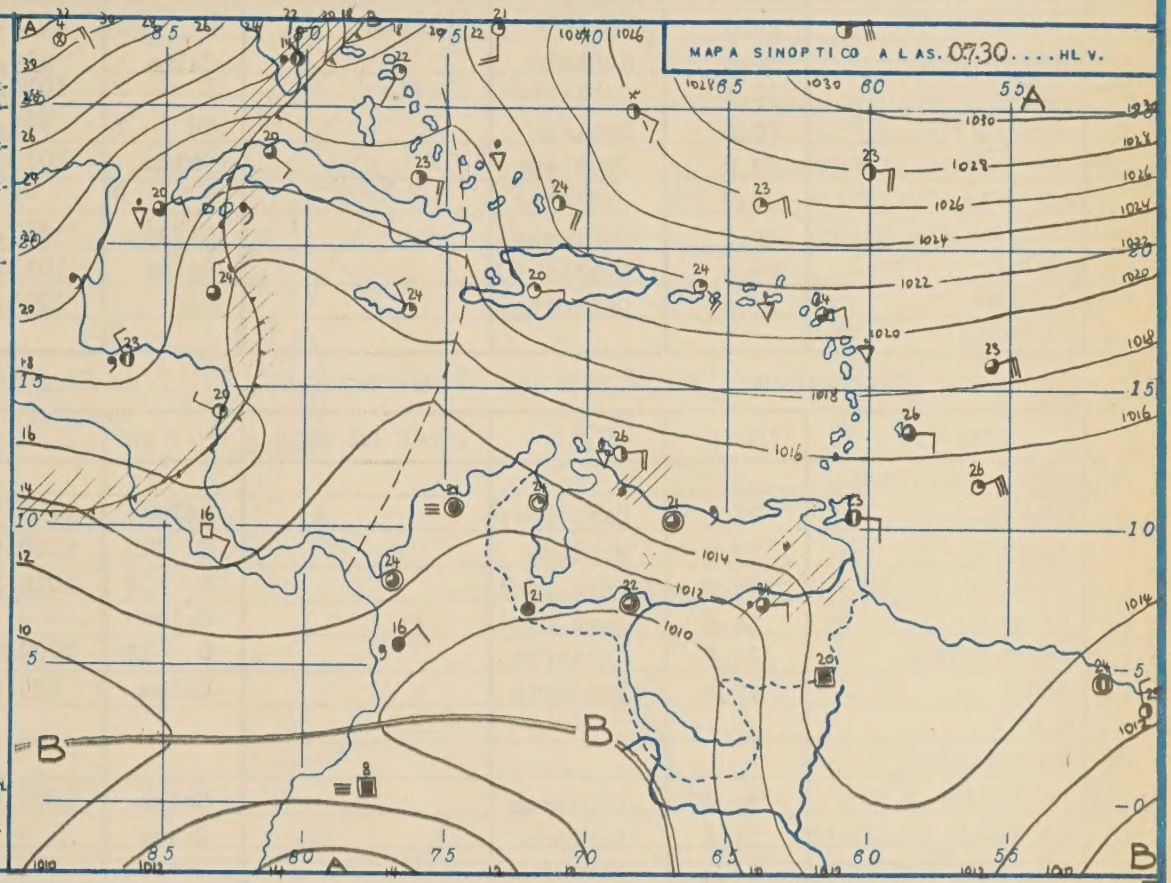

TUACION GENERAL: El anticiclón de las Bermudas aumenta en intensidad, el gradiente de la presión al S del anticiclón está reforzándose, lo que significa de que el Alisio aumenta también en intensidad, influenciando las Costas Orientales y del N del país. El frente frío en el Mar Caribe Occidental sigue avanzando hacia el E en forma de una convergencia de altura, mientras la parte N se queda estacionaria, formando en el Golfo de Méjico una alta presión.

TEMPO PROBABLE PARA EL.....Sábado 3 de Febrero.....1.9...51 De 0000 a 2400 horas HLV.

TERRITORIO DE VENEZUELA:

ESTADOS ORIENTALES: Las zonas Costales igual como la Guayana, la parte Oriental de la Cuenca del Orinoco y el Edo. Monagas cubierto en la madrugada con lloviznas, nublado durante el día con chaparrones locales al atardecer, cubierto en la noche. Los alrededores del Golfo de Cariaco, en el Edo. Anzoátegui y la parte Occidental de la Cuenca del Orinoco parcialmente nublado durante el día con áreas nubladas al atardecer especialmente en la Cuenca del Orinoco. Viento en las zonas Costales del E 20-25 kmh, en el Interior 5-10 kmh. Visibilidad 20 km, en las zonas Costales 5-10 km. Temp.min en la Costa 21-23 C°, en la Guayana 16-18 C°, en el Interior 19-21 C°. Temp.máx 27-29 C°, 26-28 C° y 29-31 C° respectivamente.

ESTADOS CENTRALES: En la Costa nublado durante todo el día, áreas cubiertas al atardecer, especialmente en Miranda, con chaparrones. En las Cordilleras parcialmente nublado en la madrugada, nublado durante el día, aclarando en la noche. Chaparrones aislados en las horas de medio día que ocurren especialmente en la Cadena del Litoral. En los Llanos parcialmente nublado durante todo el día. Viento flojo y variable en la mañana, del E-SE 10 kmh por la tarde, en la Costa casualmente 30-40 kmh. Visibilidad 15-25 km en la Costa, en el Interior más de 30 km. Temp.min en la Costa 21-23 C°, en las Cordilleras 15-17 C°, en el Interior 19-21 C°. Temp.máx. 27-29 C°, 29-31 C° y 32-34 C° respectivamente.

ESTADOS OCCIDENTALES: En Zulia poca nubosidad en la madrugada, parcialmente nublado por la mañana, nublado por la tarde y en la noche. En Falcón, y en los Edos. Andinos nublado o cubierto durante el día con lloviznas matinales especialmente en la Costa de Tucacas y en el extremo S de los Andes, chaparrones aislados al atardecer. En los Llanos de Barinas y Portuguesa nubosidad parcial durante todo el día. Viento flojo y variable en la Costa de Falcón a mediodía del E 20-30 kmh. Visibilidad 15-25 km. Temp.min 19-21 C° en las zonas bajas, 12-14 C° en los Andes. Temp.máx 29-31 C° y 22-24 C° resp.

VALLES DE CARACAS:

3-5/8 SC base 1500ms NM en la madrugada. 4-6/8 SC y CU base 1600ms NM con 2-4/8 AC y CI durante el día, casualmente en las primeras horas de la tarde 6-8/8 SC y CU base 1500ms NM con posibilidad de chaparrones aislados en el N de los Valles. 2-4/8 SC base 1600ms NM en la noche. Viento del E-SE 5-10 kmh. Visibilidad 10-15 km. Temp.min 15 C°, Temp.máx 23 C°.

VALLES DE ARAGUA:

2-4/8 AC y CI en la madrugada. Formación de 2-3/8 SC y CU base 1600ms NM en la mañana. 3-5/8 SC y CU base 1700ms NM con 4-6/8 AC y CI en la tarde con posibilidad de chaparrones aislados que ocurren especialmente en el N de los Valles cerca de las Montañas. 2-4/8 SC base 1800ms NM en la noche. Viento calma por la mañana, a mediodía flojo y variable. Visibilidad 20 km. Temp.min en Maracay 16 C°, Temp.máx 30 C°.

Verificación de la Predicción para Maracay el día....1° de Febrero 95%.. El Pronosticador...A.W. Gol...

IMPRESO EN EL S.M.C.

OBSERVACIONES A LAS 0730 HLV. (1200 TMG) Fecha: 2 de Febrero 19..

Nº	ESTACION	TEMP. Cº	CIELO	ESTADO DEL Tiempo	VIENTO KMH	PRESION mb. red. a NM.	LLUVIA mm. 24 hrs.	TEMP.
400	CARACAS (Obs. Cagigal)	17.0	Cubierto		S 3	900.6*	1.0	13.8
401	MARACAY	20.5	Nublado		Calma	1014.2	-	17.6
402	MARACAIBO	23.8	Casi Desp.		Calma	1014.3	-	22
403	MAIQUETIA-LA GUAIRA	23.5	Cubierto	Llovizna	ESE 14	1015.4	4.0	22
404	MATURIN	22.0	Cubierto	Lluvia	Calma	-	3.0	21
405	CIUDAD BOLIVAR	24.0	Nublado	Lluvia	E 14	1013.7	4.0	21
406	MERIDA	12.6	Nublado		Calma	839.0*	-	11
407	CORO	22.1	Cubierto	Lluvia	E 2	1016.1	1.0	21
408	BARQUISIMETO	20.4	Nublado		SW 7	945.6*	-	16
409	SAN FERNANDO DE APURE	22.2	Nublado		Calma	1010.8	-	19
410	SAN ANTONIO DEL TACHIRA	20.9	Cubierto		N 8	-	3.0	20
411	STA. ELENA (Gran Sabana)	20.2	Cubierto		Calma	917.4*	0.9?	19
412	GUIRIA	23.0	Nublado		Calma	1015.9	14.0	22
413	TUMEREMO	22.8	Cubierto		E 2	1014.5	0.3	20
414	BARCELONA							

OBSERVACIONES A LAS 1830 HLV. (2400 TMG) Fecha: 1 de Febrero 19..

Nº	ESTACION	TEMP. Cº	CIELO	ESTADO DEL Tiempo	VIENTO KMH.	PRESION mb. red. a NM.	LLUVIA mm. 12 hrs.	TEMP.
400	CARACAS (Obs. Cagigal)						-	24.
401	MARACAY	26.0	Casi Desp.		Calma	1011.5	-	33.
402	MARACAIBO	27.8	Nublado		N 23	1010.5	-	33
403	MAIQUETIA - LA GUAIRA	25.0	Parc.Nubl.		E 36	1014.1	-	28
404	MATURIN	24.5	Parc.Nubl.		Calma	-	-	30
405	CIUDAD BOLIVAR	26.8	Cubierto		E 18	1009.8	-	30
406	MERIDA	17.4	Cubierto		Calma	835.6*	-	22
407	CORO							
408	BARQUISIMETO							
409	SAN FERNANDO DE APURE	27.0	Cubierto		Calma	1006.8	-	34
410	SAN ANTONIO DEL TACHIRA	25.2	Nublado		Calma	-	-	29
411	STA. ELENA (Gran Sabana)	22.2	Parc.Nubl.		Calma	914.1*	9.0	28
412	GUIRIA	22.8	Nublado		Calma	-	3.0	29
413	TUMEREMO	23.8	Nublado		NE 8	1011.8	-	29
414	BARCELONA							

OBSERVACIONES A LAS 1330 HLV. (1800 TMG) Fecha: 1 de Febrero 19..5

Nº	ESTACION	TEMP. Cº	CIELO	ESTADO DEL Tiempo	VIENTO KMH.	PRESION mb. red. a MN.	Datos de la radiosonda Maracay.
400	CARACAS (Obs. Cagigal)	25.0	Parc.Nubl.		W 14	898.5*	
401	MARACAY	31.2	Casi.Desp.		SW 3	1011.6	
402	MARACAIBO	30.2	Parc.Nubl.		W 8	1010.9	
403	MAIQUETIA - LA GUAIRA	27.8	Parc.Nubl.		E 36	1014.1	
404	MATURIN	29.0	Nublado		NE 8	-	
405	CIUDAD BOLIVAR	30.8	Cubierto		E 12	1004.7	
406	MERIDA	20.4	Nublado		WSW 3	836.3*	
407	CORO	30.3	Parc.Nubl.		ESE 27	1012.8	
408	BARQUISIMETO	29.4	Parc.Nubl.		E 10	943.2*	
409	SAN FERNANDO DE APURE	32.4	Nublado		E 5	1007.1	
410	SAN ANTONIO DEL TACHIRA						
411	STA. ELENA (Gran Sabana)	27.8	Nublado		S 7	914.2*	
412	GUIRIA	25.0	Cubierto	Llovizna	E 18	1014.2	
413	TUMEREMO	28.0	Nublado		E 2	1011.9	
414	BARCELONA						

OBSERVACIONES AEROLOGICAS (SONDEOS CON GLOBOS PILOTOS) *) Presión al Nivel Estación.
VIENTOS EN ALTURA (ESCALA 360° Y NUDOS)

ESTACION	HORA TMG	300 m/s NM.	600 m/s NM.	900 m/s NM	1.200 m/s NM	1.500 m/s NM	1.800 m/s NM.	2.100 m/s NM.	2.400 m/s NM.	2.700 m/s NM.	3.00 m/s
MARACAY: 2-2-51	1200	-	30/03	100/05	50/05	80/11	70/09	80/13	90/18	90/18	100

Impreso en el S.M.C.-

SERIE A

ESTADOS UNIDOS DE VENEZUELA

SERVICIO DE METEOROLOGIA Y COMUNICACIONES DE LAS FUERZAS AEREAS

SECCION DE PREDICCION

AÑO 21 N°. 34... BOLETIN METEOROLOGICO DEL....SABADO 3 DE FEBRERO.... A LAS...1300.....HLV.

INDICACIONES:

SION DEL AIRE: LAS LINEAS REPRESENTAN ISOBAS TRAZADAS DE 2 EN 2 MB.

= AREAS DE ALTA PRESION (ANTICICLON)

= AREAS DE BAJA PRESION (CICLON)

CIPITACION:

= AREAS CON PRECIPITACION.

= CHAPARRONES.

= LLOVIZNAS

= TORMENTAS

= NIEBLAS

= TROMBA

NTES:

= FRENTE CALIENTE

= FRENTE FRIO

= ONDA DEL ESTE

= CONVERGENCIA INTERTROPICAL.

= ONDA EN FORMACION

= LINEA DE CONVERGENCIA EN ALTURA.

= LINEA DE PRECIPITACIONES.

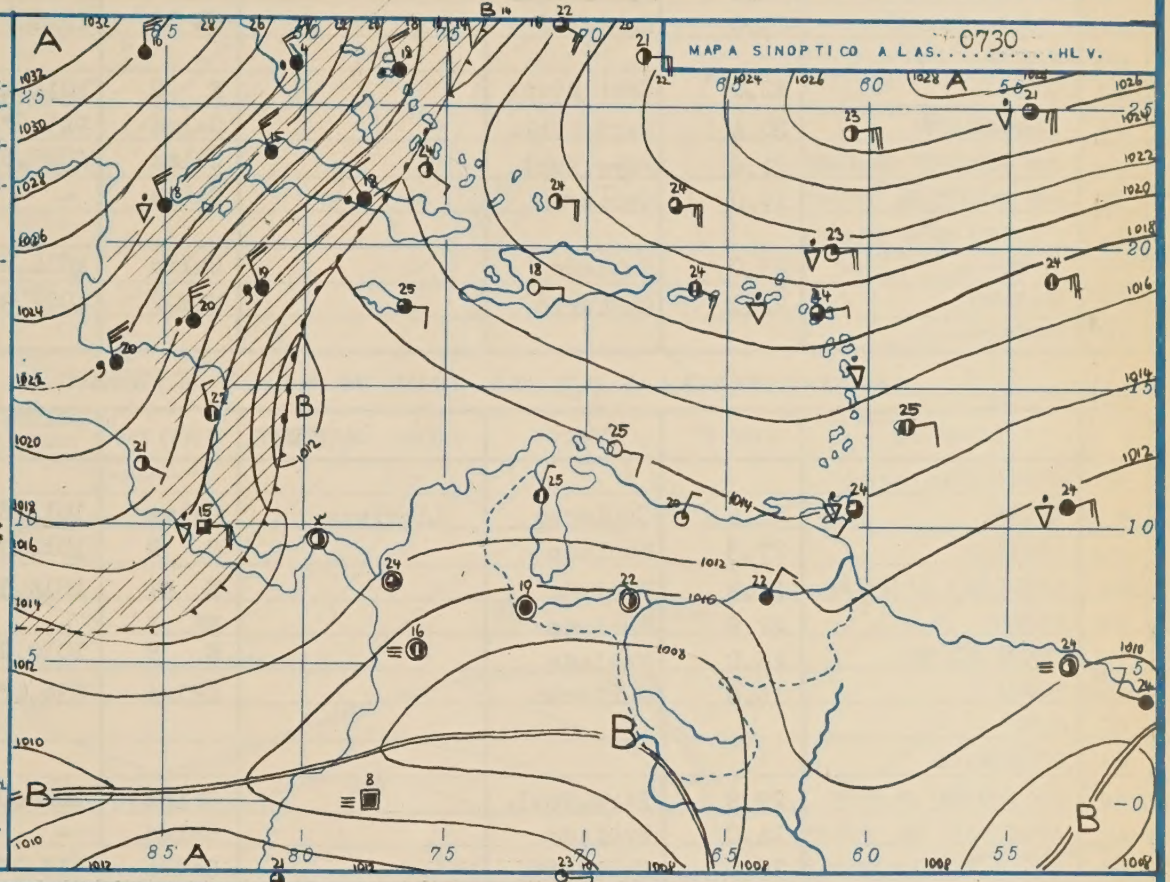

ITUACION GENERAL: En la zona frontal que se estrecha desde Panamá-Cuba-Bahama-Bermuda, en la cual los vientos en la superficie soplan del NE mientras en la altura son de dirección E, se ha formado un área extensa de precipitación. Ningún cambio de la situación en Venezuela. La pronostificación para el día 2 de febrero falló para los Estados Miranda, Aragua y el Distrito Federal. La causa de esta lluvia extensa no se sabe aunque chequeando los datos completos de los últimos tiempos.

TEMPO PROBABLE PARA EL...DOMINGO 4 DE FEBRERO.....1.9..51 De 0000 a 2400 horas HLV.

ERRITORIO DE VENEZUELA:

ESTADOS ORIENTALES: En el Estado Bolívar, en el Delta Amacuro y en los Alrededores del Golfo de Paria nublado o cubierto durante el día, lloviznas parciales en la madrugada, chaparrones aislados al atardecer. En la Costa N de Sucre parcialmente nublado en la madrugada, nublado durante el día con chaparrones aislados cerca de la Costa y en Nueva Esparta. En Anzoátegui nubosidad parcial durante todo el día. Viento en general del E 10-15 kmh. Visibilidad 20-30 km, en el Delta Amacuro 10 km. Temp. Mín. en las zonas costales 20-22 C°, en la Guayana 16-18 C°, en el Interior 18-20 C°. Temp. Máx. 27-29 C°, 26-28 C° y 29-31 C° respectivamente.

ESTADOS CENTRALES: En la Costa y en las Cordilleras parcialmente nublado en la madrugada, nublándose en el transcurso de la mañana, nublado en la tarde, aclarando en la noche. Chaparrones aislados en la Costa y en la Cadena del Litoral en las primeras horas de la tarde. En los Llanos nubosidad parcial durante todo el día. Viento en general del E-SE 5-kmh. Visibilidad 20-30 km. Temp. Mín. en la Costa 20-22 C°, en las Cordilleras 15-17 C°, en el Interior 18-20 C°. Temp. Máx. 28-30 C°, 30-32 C° y 32-34 C° respectivamente.

ESTADOS OCCIDENTALES: En Zulia y en los Estados Andinos nublado o cubierto durante el día, lloviznas matinales en Táchira, chparrones muy aislados al atardecer. En Falcón parcialmente nublado en la madrugada, nublado durante el día, chaparrones aislados al atardecer cerca de la Costa, aclarando en la noche. En los Llanos de Barinas y Portuguesa nubosidad parcial todo el día. Viento flojo y variable, en la Costa N a mediodía del NE-E 15-25 kmh. Visibilidad 15-25 km, en la Costa más de 30 km. Locales nieblas matinales en los Andes. Temp. Mín. en las zonas costales 20-22 C°, en los Andes 11-13 C°, en el Interior 18-20 C°. Temp. Máx. 29-31 C°, 21-23 C° y 31-33 C° respectivamente.

ALLES DE CARACAS:

2-4/8 AC y CI en la madrugada. Formación de 2-3/8 SC y CU base 1600 msNM en las primeras horas de la mañana, aumentando a 3-5/8 CU base 1700 msNM a mediodía y por la tarde con aislas capas de AC y CI y probable chaparrón aislado en las primeras horas de la tarde. Aclarando en la noche. Viento en general del SE-S 5-10 kmh. Visibilidad 15-km por la mañana, 25 km por la tarde. Locales neblinas en las horas de amanecer. Temp. Mín. en el Centro de Caracas 14 C°, Temp. Máx. 25 C°.

ALLES DE ARAGUA:

Casi despejado en la madrugada. Formación de 3-4/8 SC y CU base 1700 msNM en la mañana, 3-5/8 SC y CU base 1800 msNM con 2-4/8 AC y CI por la tarde. Aclarando en la noche. Viento calma en las primeras horas de la mañana, del SE-S 5-10 kmh a mediodía, del SW-W 10-15 kmh por la tarde. Visibilidad 25 km. Temp. Mín. en Maracay 16 C°, Temp. Máx. 32 C°.

erificación de la Predicción para Maracay el día..2 DE FEBRERO 37 %.... El Pronosticador.....A.W.Gol.

MPRESO EN EL S.M.C.

OBSERVACIONES A LAS 07 30 HLV. (1200 TMG) Fecha.....2.....29.

Nº	ESTACION	TEMP. Cº	CIELO	ESTADO DEL TIEMPO	VIENTO KMH	PRESION mb. red. a NM.	LLUVIA mm. 24 hrs.	TEMP.
400	CARACAS (Obs. Cagigal)	16.4	Parc.Nubl.		S 3	899.4*	37.5	15.6
401	MARACAY	19.5	Parc.Nubl.		NE 3	1013.7	3.0	17.0
402	MARACAIBO	24.8	Nublado		NNE 3	1013.1	-	23
403	MAIQUETIA-LA GUAIRA	23.5	Parc.Nubl.		Calma	1014.1	1.0	22
404	MATURIN	22.6	Parc.Nubl.		NE 3	-	0.5	19
405	CIUDAD BOLIVAR	23.0	Cubierto		NE 16	1011.7	1.0	21
406	MERIDA							
407	CORO	22.0	Casi Desp.		E 2	1014.4	4.0	20
408	BARQUISIMETO	20.4	Parc.Nubl.		Calma	945.0*	1.0	13
409	SAN FERNANDO DE APURE	21.6	Parc.Nubl.		Calma	1009.8	-	20
410	SAN ANTONIO DEL TACHIRA	19.0	Cubierto		Calma	-	8.0	17
411	STA. ELENA (Gran Sabana)							
412	GUIRIA	25.0	Nublado		Calma	1014.2	15.0	22
413	TUMEREMO	22.2	Cubierto		NNE 2	1012.9	37.0	19
414	BARCELONA							

OBSERVACIONES A LAS 18 30 HLV. (2400 TMG) Fecha..2. DE. FEBRERO.....1.951.

Nº	ESTACION	TEMP. Cº	CIELO	ESTADO DEL TIEMPO	VIENTO KmH.	PRESION mb. red. a NM.	LLUVIA mm. 12 hrs.	TEMP.
400	CARACAS (Obs. Cagigal)							
401	MARACAY	21.4	Cubierto	Llovizna	Calma	1012.8	2.5	29.4
402	MARACAIBO	27.3	Nublado		N 8	1010.7	-	32
403	MAIQUETIA - LA GUAIRA	24.8	Nublado		E 41	1014.1	-	27
404	MATURIN	22.8	Nublado		NE 5	-	-	29
405	CIUDAD BOLIVAR	25.0	Nublado		E 8	1010.2	-	29
406	MERIDA	16.8	Cubierto		Calma	836.4*	-	22
407	CORO							
408	BARQUISIMETO							
409	SAN FERNANDO DE APURE	29.8	Parc.Nubl.		Calma	1006.0	-	34
410	SAN ANTONIO DEL TACHIRA	24.0	Nublado		Calma	-	8.0	26
411	STA. ELENA (Gran Sabana	20.6	Cubierto		Calma	915.3*	-	25
412	GUIRIA	23.0	Cubierto	Llovizna	E 3	1013.5	5.0	28
413	TUMEREMO	22.4	Parc.Nubl.		E 2	1011.9	33.0	27
414	BARCELONA							

OBSERVACIONES A LAS 1330 HLV. (1800 TMG) Fecha...2. DE FEBRERO.....1.9..5

Nº	ESTACION	TEMP. Cº	CIELO	ESTADO DEL TIEMPO	VIENTO Km.	PRESION mb. red. a MN.	Datos de la radios Maracay.
400	CARACAS (Obs. Cagigal)	18.8	Cubierto		E 10	899.0*	
401	MARACAY	28.0	Cubierto	Chaparrón	W 3	1012.1	
402	MARACAIBO	31.0	Parc.Nubl.		N 23	1012.0	
403	MAIQUETIA - LA GUAIRA	26.0	Cubierto	Lluvia	E ?	1014.1	
404	MATURIN	28.6	Nublado		E 10	-	
405	CIUDAD BOLIVAR	28.5	Nublado		ENE 14	1010.3	
406	MERIDA	21.2	Nublado		WSW 8	836.7*	
407	CORO	26.6	Nublado	Chaparrón	ESE 27	1013.4	
408	BARQUISIMETO	24.2	Cubierto	Chaparrón	ENE 7	944.0*	
409	SAN FERNANDO DE APURE	32.0	Nublado		NE 14	1008.0	
410	SAN ANTONIO DEL TACHIRA	23.7	Cubierto		N 8	-	
411	STA. ELENA (Gran Sabana)	23.6	Nublado		E 3	915.4*	
412	GUIRIA	25.0	Cubierto	Llovizna	E 8	1014.1	
413	TUMEREMO	27.4	Nublado	Chaparrón	SE 2	1011.9	
414	BARCELONA						

OBSERVACIONES AEROLOGICAS (SONDEOS CON GLOBOS PILOTOS) *) Presión al Nivel tación.-
VIENTOS EN ALTURA (ESCALA 360° Y NUDOS)

ESTACION	HORA TMG	300 m/s NM.	600 m/s NM.	900 m/s NM	1.200 m/s NM	1.500 m/s NM	1.800 m/s NM.	2.100 m/s NM.	2.400 m/s NM.	2.700 m/s NM.	3.00 m/s N
Maracay:: 3-2-51	1200	-	20/04	200/01	170/03	20/02	80/12	90/17	110/09	70/09	60/

Impreso en el S.M.C.-

SERIE A

ESTADOS UNIDOS DE VENEZUELA

SERVICIO DE METEOROLOGIA Y COMUNICACIONES DE LAS FUERZAS AEREAS

SECCION DE PREDICCION

AÑO 2 Nº 35 BOLETIN METEOROLOGICO DEL DOMINGO 4 DE FEBRERO A LAS 1300 HLV.

INDICACIONES:

PRESION DEL AIRE: LAS LINEAS FINAS REPRESENTAN ISOBAS TRAZADAS DE 2 EN 2 MB.

= AREAS DE ALTA PRESION (ANTICICLON)

= AREAS DE BAJA PRESION (CICLON)

PRECIPITACION:

= AREAS CON PRECIPITACION.

= CHAPARRONES.

= LLOVIZNAS

= TORMENTAS

= NIEBLAS

= TROMBA

FRENTES:

= FRENTE caliente

= FRENTE frío

= ONDA DEL ESTE

= CONVERGENCIA INTERTROPICAL.

= ONDA EN FORMACION

= LINEA DE CONVERGENCIA EN ALTURA.

= LINEA DE PRECIPITACIONES.

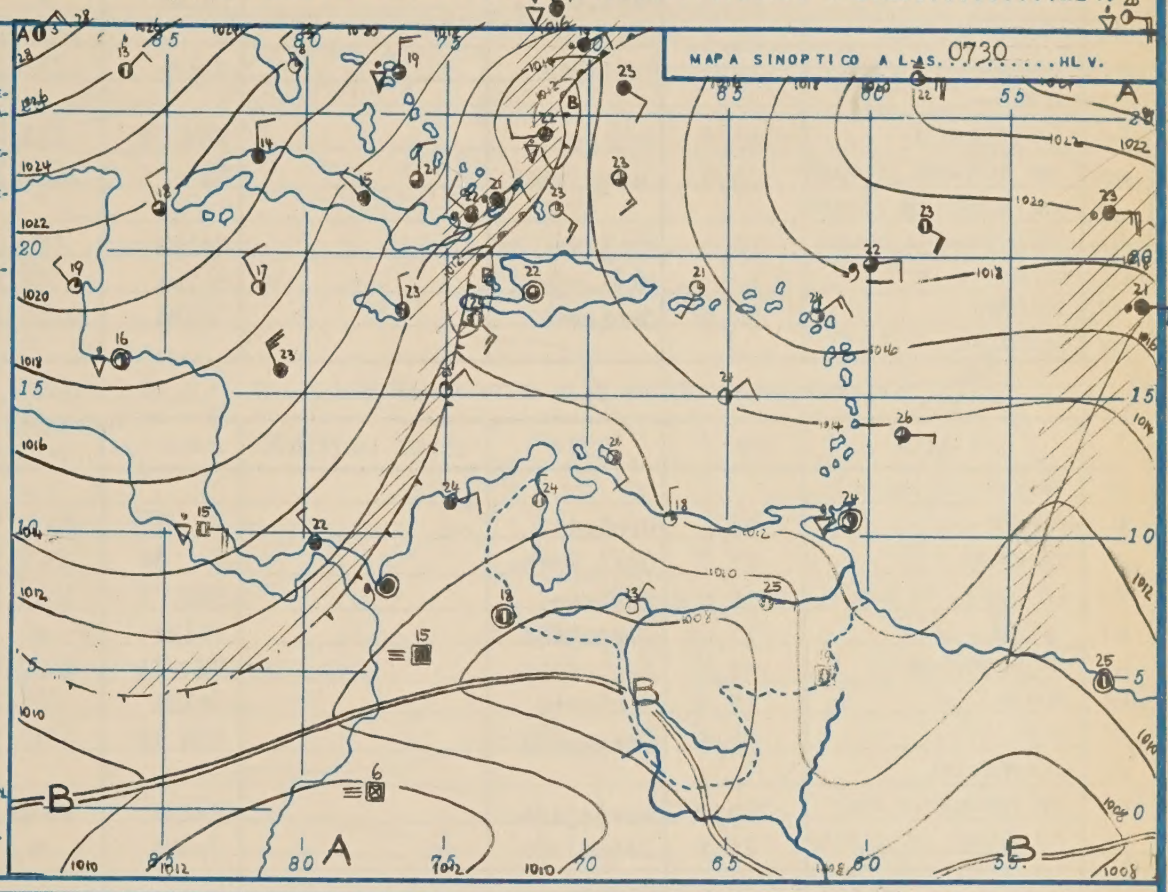

SITUACION GENERAL: La zona frontal, en la cual se forman ondas pequeñas moviendose rapidamente hacia el NNE, alcanzará en el día de mañana en forma de una convergencia en la altura el extremo E de Venezuela. Una Onda del Este sobre la Guayana francesa bastante extensa afectará a mediodia las partes orientales del país, mientras en el Centro del país no se nota todavia ningún cambio de la situación.

TIEMPO PROBABLE PARA EL LUNES 5 DE FEBRERO 1.9.51. De 0000 a 2400 horas HLV.

TERRITORIO DE VENEZUELA:

ESTADOS ORIENTALES: En la parte Oriental de Sucre, en el Delta Amacuro y en la parte Este del Edo. Bolivar nublado en la madrugada con lloviznas aisladas, cubierto durante el día y en la noche con chaparrones abundantes que empiezan a mediodia y tardan hasta la noche. En la parte Occidental de Sucre, en Anzoátegui y en la parte Oeste de Bolivar parcialmente nublado en la madrugada, nublandose en el transcurso de la mañana, nublado por la tarde y en la noche con chaparrones aislados al anochecer que ocurren especialmente en la Cuenca del Orinoco. Viento del E-NE 10-15 kmh por la mañana, del E-SE 15-20 kmh por la tarde. Visibilidad 20-30 km en el Delta Amacuro y en la Guayana 10-15 km por la tarde. Temp. min. en las zonas costales 20-22 C°, en la Guayana 15-17 C°, en el Interior 19-21 C°. Temp. máx. 27-29 C°, 25-27 C° y 30-32 C° respectivam.

ESTADOS CENTRALES: Poca nubosidad con nubes altas en la madrugada y en las primeras horas de la mañana, parcialmente nublado durante el día, áreas nubladas en las primeras horas de la tarde en la Costa y en la Cadena del Litoral, aclarando en la noche. Viento flojo y variable en la mañana, del SE-S 10 kmh, en las horas de mediodía del SW-W 5-10 kmh por la tarde. Visibilidad 30 km. Temp. min. en la Costa 20-22 C°, en las Cordilleras 14-16 C°, en los Llanos 18-20 C°. Temp. máx. 29-31 C°, 31-33 C° y 32-34 C° respectivamente.

ESTADOS CENTRALES: En Zulia y en los Andes nublado o cubierto durante todo el día, lloviznas aisladas y matinales especialmente en Táchira, chaparrones locales al atardecer. En los Llanos de Barinas y Portuguesa nubosidad parcial durante todo el día. En Falcón y en Yaracuy nub. parcial en la madrugada y por la mañana, nublado en la tarde y en la noche especialmente con nubes de clase media y alta. Viento calma en el Sur con locales rachas ligeras de varias direcciones a mediodia, flojo y variable en el Norte, en la Costa de Falcón a mediodia del NE 20-30 kmh. Visibilidad 20-30 km en la Costa más de 30km. Temp. min. en las zonas bajas 20-22 C°, en los Andes 11-13 C°, en el Interior 18-20 C°. Temp. máx. 29-31 C°, 21-23 C° y 31-33 C° respectivamente.

VALLES DE CARACAS:

Aisladas capas de Ci en la madrugada y en las primeras horas de la mañana. Formación de 1-3/8 SC y CU base 1600 m sNM en el transcurso del día, casualmente en las horas de mediodía 3-5/8 CU base 1700 m sNM. Aclarando en la noche. Viento del S-SE 5-10 kmh. Visibilidad 10 km en la mañana, 20 km por la tarde. Locales neblinas al amanecer. Temp. min. en el Centro de Caracas 14 C°, Temp. máx. 27 C°.

VALLES DE ARAGUA:

Despejado en la madrugada. 1-2/8 SC y CU base 1700 m sNM que se forman en el transcurso de la mañana. 3-4/8 SC y CU base 1700 m sNM durante el día. Despejado en la noche. Viento calma en la mañana, del S-SW 10 kmh en las horas de mediodía, flojo y variable por la tarde. Visibilidad 20-30 km. Locales neblinas en los Valles al amanecer. Temp. min. en Maracay 14 C°, Temp. máx. 32 C°.

Verificación de la Predicción para Maracay el día 3 de febrero 92%. El Pronosticador A.W. Gol.

IMPRESO EN EL S.M.C.

OBSERVACIONES A LAS 0730 HLV. (1200 TMG) Fecha.....

Nº	ESTACION	TEMP. Cº	CIELO	ESTADO DEL TIEMPO	VIENTO KMH	PRESION mb. red. a NM.	LLUVIA mm. 24 hrs.	TEMP. M
400	CARACAS (Obs. Cagigal)	15,8	Despejado		S 3	898,2*	-	13,0
401	MARACAY	18,4	Parc.nubl.		N 8	1012,0	-	16,4
402	MARACAIBO	24,4	Nublado		N 8	1011,8	-	23
403	MAIQUETIA-LA GUAIRA	23,6	Parc.nubl.		E 14	1014,1	-	22
404	MATURIN	22,5	Parc.nubl.		Calma	-	-	20
405	CIUDAD BOLIVAR	24,8	Nublado		E 10	1011,4	-	21
406	MERIDA	14,0	Cubierto		Calma	836,1*	9,0	13
407	CORO							
408	BARQUISIMETO	20,6	Nublado		NNW 3	943,3*	-	17
409	SAN FERNANDO DE APURE	23,0	Despejado		NE 5	1008,1	-	20
410	SAN ANTONIO DEL TACHIRA							
411	STA. ELENA (Gran Sabana)	19,0	Nublado		Calma	916,4*	-	15
412	GUIRIA	25,0	Parc.nubl.		Calma	1013,4	4,0	22
413	TUMEREMO	22,0	Cubierto		Calma	1013,2	-	19
414	BARCELONA							

OBSERVACIONES A LAS 1830 HLV. (2400 TMG) Fecha.....3 DE FEBRERO..... 1.9..51

Nº	ESTACION	TEMP. Cº	CIELO	ESTADO DEL TIEMPO	VIENTO KMH.	PRESION mb red. a NM.	LLUVIA mm. 12 hrs.	TEMP. M
400	CARACAS (Obs. Cagigal)							24,2
401	MARACAY	25,4	Nublado		N 10	1009,5	-	31,7
402	MARACAIBO	27,7	Casi desp.		N 32	1009,3	-	32
403	MAIQUETIA - LA GUAIRA	25,4	Nublado		ESE 7	1012,1	-	28
404	MATURIN	17,0	Despejado		Calma	-	-	30
405	CIUDAD BOLIVAR	27,0	Casi desp.		NE 14	1007,6	-	30
406	MERIDA	17,0	Cubierto		Calma	835,2*	1,0	22
407	CORO	24,6	Despejado		ESE 18	1012,3	-	30
408	BARQUISIMETO							
409	SAN FERNANDO DE APURE	29,8	Despejado		Calma	1004,6	-	34
410	SAN ANTONIO DEL TACHIRA	25,3	Despejado		Calma	-	-	-
411	STA. ELENA (Gran Sabana)							
412	GUIRIA	24,0	Cubierto		Calma	1012,1	4,0	28
413	TUMEREMO	24,8	Nublado		E 2	1010,2	-	29
414	BARCELONA							

OBSERVACIONES A LAS 1330 HLV. (1800 TMG) Fecha.....3 DE FEBRERO..... 1.9..51

Nº	ESTACION	TEMP. Cº	CIELO	ESTADO DEL TIEMPO	VIENTO Kmh.	PRESION mb. red. a MN.	Datos de la radiosonda Maracay.
400	CARACAS (Obs. Cagigal)	22,6	Nublado		E 3	897,7*	
401	MARACAY	30,0	Nublado		ENE 3	1010,5	
402	MARACAIBO	31,2	Parc.nubl.		NNW 14	1009,1	
403	MAIQUETIA - LA GUAIRA	27,4	Parc.nubl.		ESE 25	1012,5	
404	MATURIN	29,7	Parc.nubl.		NE 14	-	
405	CIUDAD BOLIVAR	18,8	Nublado		E 14	1008,6	
406	MERIDA						
407	CORO	29,9	Casi desp.		ENE 36	1012,0	
408	BARQUISIMETO	27,6	Parc.nubl.		E 7	942,1*	
409	SAN FERNANDO DE APURE	32,0	Nublado		E 14	1006,4	
410	SAN ANTONIO DEL TACHIRA	26,0	Nublado		N 8	-	
411	STA. ELENA (Gran Sabana)	26,4	Nublado		S 3	913,7*	
412	GUIRIA	24,2	Nublado		E 3	1012,7	
413	TUMEREMO	27,4	Nublado		NE 2	1010,9	
414	BARCELONA						

OBSERVACIONES AEROLOGICAS (SONDEOS CON GLOBOS PILOTOS) *) Presión al nivel estación.

VIENTOS EN ALTURA (ESCALA 360° Y NUDOS)

ESTACION	HORA TMG	300 m/s NM.	600 m/s NM.	900 m/s NM	1.200 m/s NM	1.500 m/s NM	1.800 m/s NM.	2.100 m/s NM.	2.400 m/s NM.	2.700 m/s NM.	3.000 m/s N
MARACAY 4-2-51	1200	-	60/01	150/01	30/01	10/07	330/04	290/02	230/05	260/07	260

Impreso en el S.M.C.-

SERIE A

ESTADOS UNIDOS DE VENEZUELA

SERVICIO DE METEOROLOGIA Y COMUNICACIONES DE LAS FUERZAS AEREAS

SECCION DE PREDICCION

AÑO 21 N°..36... BOLETIN METEOROLOGICO DEL. Lunes. 5. de. Febrero..... A LAS..1800....HLV.

INDICACIONES:

ESION DEL AIRE: LAS LINEAS REPRESENTAN ISOBAS TRAZADAS DE 2 EN 2 MB.

= AREAS DE ALTA PRESION (ANTICICLON)

= AREAS DE BAJA PRESION (CICLON)

ECIPITACION:

= AREAS CON PRECIPITACION.

= CHAPARRONES.

= LLOVIZNAS

= TORMENTAS

= NIEBLAS

= TROMBA

NTES:

= FRENTE Caliente

= FRENTE Frío

= ONDA DEL ESTE

= CONVERGENCIA INTERTROPICAL.

= ONDA EN FORMACION

= LINEA DE CONVERGENCIA EN ALTURA.

= LINEA DE PRECIPITACIONES.

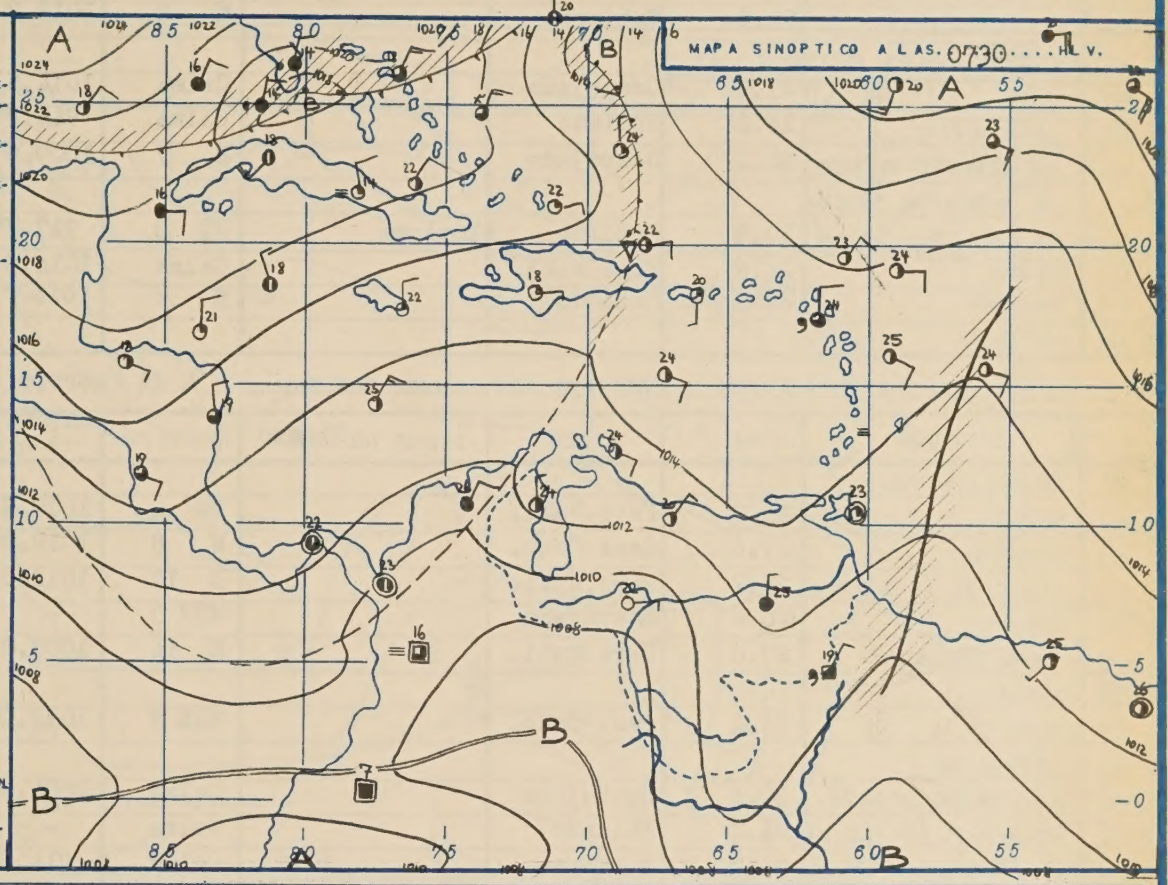

ITUACION GENERAL: La Onda del E situada en la Guayana Inglesa y afectando en el día de hoy los Estados Orientales de Venezuela, disminuirá su intensidad en su avance hacia el W causado por la convergencia en la altura que se mueve hacia el E. La actividad de la zona frontal al E de las islas Bahamas está disminuyendo y lentamente se forma otra vez la Corriente del E en todas las regiones del Mar Caribe.

IEMPO PROBABLE PARA EL Martes. 6. de. Febrero..... 1.9.51. De 0000 a 2400 horas HLV.

ERRITORIO DE VENEZUELA:

ESTADOS ORIENTALES: Parcialmente nublado con áreas nubladas en el Delta Amacuro y en la Cuenca del Orinoco en la madrugada, nublado durante el día con chaparrones aislados al atardecer que ocurren especialmente en Nueva Esparta, en Monagas, en el Delta Amacuro y en la Guayana. Parcialmente nublado en la noche. Viento flojo y variable en la mañana, del E-SE 5-10 kmh por la tarde. Visibilidad 10-20 km, locales neblinas matinales en la Cuenca del Orinoco. Temp.min en las zonas bajas 20-22 C°, en la Guayana 16-18 C°. Temp.máx 29-31 C° y 28-30 C° respectivamente.

ESTADOS CENTRALES: En la Costa y en las Cordilleras nublado especialmente con nubes altas en la madrugada, parcialmente nublado en la mañana, nublado por la tarde con probables chaparrones aislados que ocurren especialmente en la Costa de Miranda y del Distrito Federal y en la Cada na del Litoral. Parcialmente nublado en la noche. En los Llanos poca nubosidad durante todo el día, en el extremo S casualmente en las primeras horas de la tarde áreas nubladas. Viento del NE 5-10 kmh, en la Costa a mediodía del E 20-25 kmh. Visibilidad 20-30 km. Temp.min en la Costa 21-23 C°, en las Cordilleras 15-17 C°, en los Llanos 18-20 C°. Temp.máx 29-31 C°, 30-32 C° y 32-34 C° respectivamente.

ESTADOS OCCIDENTALES: En Zulia y en Falcón parcialmente nublado en la madrugada, nublándose en el transcurso de la mañana, nublado por la tarde, aclarando en la noche. En los Edos. Andinos nublado durante todo el día, áreas cubiertas en Táchira, chaparrones locales al atardecer. En los Llanos de Barinas y Portuguesa nubosidad parcial todo el día. Viento calma en el S, flojo y variable en el N. Visibilidad 20-30 km. Temp.min en las zonas bajas 19-21 C°, en los Andes 11-13 C°. Temp.máx 30-32 C° y 22-24 C° respectivamente.

ALLES DE CARACAS:

3-5/8 CI en la madrugada. Formación de 2-4/8 SC y CU base 1400ms NM en la mañana. 3-5/8 CU base 1500ms NM por la tarde con 4-6/8 AC y CI y probables chaparrones aislados que ocurren en la parte N de los Valles. 3-4/8 SC base 1600ms NM en la noche. Viento flojo y variable. Visibilidad 10 km por la mañana, 25 km por la tarde. Temp.min en el centro de Caracas 15 C°, temp.máx. 25 C°.

ALLES DE ARAGUA:

4-6/8 CI en la madrugada. 2-3/8 CU base 1600ms NM por la mañana. 4-6/8 SC y CU base 1700ms NM en las primeras horas de la tarde, posibilidad de chaparrones aislados en el N de los Valles cerca de las montañas. 3-5/8 SC y CU base 1700ms NM después. 2-3/8 SC base 1800ms NM en la noche. Viento flojo y variable. Visibilidad 20-30 km. Temp.min en Maracay 17 C°, Temp.máx. 31 C°.

erificación de la Predicción para Maracay el día.....4 de..febrero..91%... El Pronosticador..A.W. [illegible]

IMPRESO EN EL S.M.C.

OBSERVACIONES A LAS 07 30 HLV. (1200 TMG) Fecha ..... 19..

N°	ESTACION	TEMP. C°	CIELO	ESTADO DEL Tiempo	VIENTO KMH	PRESION mb. red. a NM.	LLUVIA mm. 24 hrs.	TEMP. M
400	CARACAS (Obs. Cagigal)	13.8	Obstruido	Niebla	S 3	899.5*	-	13.2
401	MARACAY	19.6	Parc.Nubl.		NE 8	1012.5	-	16.0
402	MARACAIBO	24.4	Parc.Nubl.		N 3	1012.5	-	21
403	MAIQUETIA-LA GUAIRA	23.5	Parc.Nubl.		S 2	1013.5	-	22
404	MATURIN	23.0	Despejado		NE 3	-	-	20
405	CIUDAD BOLIVAR	24.6	Cubierto		N 8	1012.2	-	21
406	MERIDA							
407	CORO	21.0	Despejado		Calma	1014.5	-	?
408	BARQUISIMETO	18.4	Nublado		Calma	944.7*	-	17
409	SAN FERNANDO DE APURE	22.2	Despejado		E 7	1009.5	-	20
410	SAN ANTONIO DEL TACHIRA							
411	STA. ELENA (Gran Sabana)	19.3	Nublado	Llovizna	NE 3	917.7*	3.0	17
412	GUIRIA	24.8	Parc.Nubl.		Calma	1014.3	-	21
413	TUMEREMO	22.9	Nublado		E 2	1013.7		20
414	BARCELONA							

OBSERVACIONES A LAS 18 30 HLV. (2400 TMG) Fecha ..... 4 de Febrero ..... 19..5

N°	ESTACION	TEMP. C°	CIELO	ESTADO DEL Tiempo	VIENTO KmH.	PRESION mb red. a NM.	LLUVIA mm. 12 hrs.	TEMP. M
400	CARACAS (Obs. Cagigal)							
401	MARACAY	25.0	Parc.Nubl.		NW 4	1009.3	-	32.2
402	MARACAIBO	27.6	Casi Desp.		N 8	1010.0	-	32
403	MAIQUETIA - LA GUAIRA	25.2	Parc.Nubl.		E 18	1012.0	-	28
404	MATURIN	26.8	Despejado		WSW 5	-	-	31
405	CIUDAD BOLIVAR	27.6	Parc.Nubl.		E 14	1007.0	-	31
406	MERIDA							
407	CORO	24.4	Casi Desp.		ESE 8	1012.0	-	30
408	BARQUISIMETO							
409	SAN FERNANDO DE APURE	30.6	Despejado		Calma	1004.0	-	35
410	SAN ANTONIO DEL TACHIRA	24.2	Nublado		Calma	-	-	28
411	STA. ELENA (Gran Sabana)	21.2	Cubierto		Calma	914.6*	1.0	26
412	GUIRIA	25.0	Parc.Nubl.		Calma	1011.7	-	29
413	TUMEREMO	25.8	Casi Desp.		Calma	1009.9		30
414	BARCELONA							

OBSERVACIONES A LAS 1330 HLV. (1800 TMG) Fecha ..... 4 de Febrero ..... 19..5

N°	ESTACION	TEMP. C°	CIELO	ESTADO DEL Tiempo	VIENTO Kmh.	PRESION mb. red. a MN.	Datos de la radiosonda Maracay.
400	CARACAS (Obs. Cagigal)	25.0	Parc.Nubl.		NW 29	897.4*	
401	MARACAY	30.5	Parc.Nubl.		NW 10	1010.0	
402	MARACAIBO	32.1	Parc.Nubl.		Calma	1010.6	
403	MAIQUETIA - LA GUAIRA	28.0	Parc.Nubl.		E 32	1013.1	
404	MATURIN	30.9	Parc.Nubl.		Calma	-	
405	CIUDAD BOLIVAR	29.8	Parc.Nubl.		NE 12	1008.6	
406	MERIDA	18.2	Cubierto		Calma	836.5*	
407	CORO	29.2	Casi Desp.		NE 16	1011.3	
408	BARQUISIMETO	29.0	Nublado		Calma	942.2*	
409	SAN FERNANDO DE APURE	33.4	Parc.Nubl.		NE 7	1005.9	
410	SAN ANTONIO DEL TACHIRA	25.0	Nublado		Calma	916.4*	
411	STA. ELENA (Gran Sabana)	23.2	Cubierto	Lluvia	SE 8	1014.4	
412	GUIRIA						
413	TUMEREMO	28.0	Nublado		E 3	1010.7	
414	BARCELONA						

*) Presión al Nive Estación

OBSERVACIONES AEROLOGICAS (SONDEOS CON GLOBOS PILOTOS)
VIENTOS EN ALTURA (ESCALA 360° Y NUDOS)

ESTACION	HORA TMG	300 m/s NM.	600 m/s NM.	900 m/s NM	1.200 m/s NM	1.500 m/s NM	1.800 m/s NM.	2.100 m/s NM.	2.400 m/s NM.	2.700 m/s NM.	3.00 m/s
MARACAY 5-2-51	1200	-	290/02	300/04	10/02	150/05	190/05	240/04	80/06	280/13	300

Impreso en el S.M.C.-

SERIE A

ESTADOS UNIDOS DE VENEZUELA

SERVICIO DE METEOROLOGIA Y COMUNICACIONES DE LAS FUERZAS AEREAS

SECCION DE PREDICCION

AÑO 21 N°..37... BOLETIN METEOROLOGICO DEMartes 6 de febrero..... A LAS...1300.....HLV.

INDICACIONES:

PRESION DEL AIRE: LAS LINEAS FINAS REPRESENTAN ISOBARAS TRAZADAS DE 2 EN 2 MB.

= AREAS DE ALTA PRESION (ANTICICLON)

= AREAS DE BAJA PRESION (CICLON)

PRECIPITACION:

= AREAS CON PRECIPITACION.

= CHAPARRONES.

= LLOVIZNAS

= TORMENTAS

= NIEBLAS

= TROMBA

FRENTES:

= FRENTE caliente

= FRENTE frio

= ONDA DEL ESTE

= CONVERGENCIA INTERTROPICAL.

= ONDA EN FORMACION

= LINEA DE CONVERGENCIA EN ALTURA.

= LINEA DE PRECIPITACIONES.

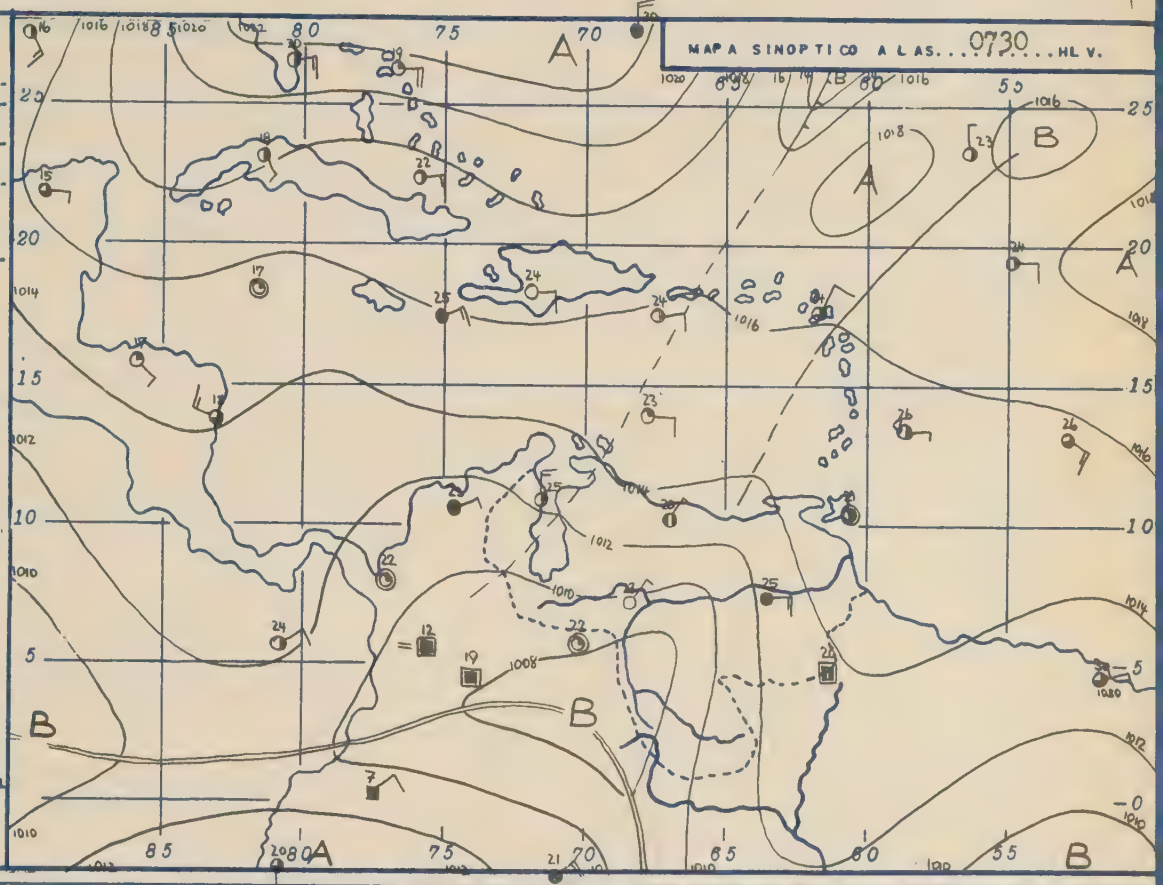

SITUACION GENERAL: La Onda del Este igual que la convergencia en la altura estan borrandose y su existencia se nota solamente en aumento de nubosidad alta y media en el Mar Caribe Oriental y en el Centro de Venezuela. Lentamente se formará la situación para esta estación del año: El "alisio" sobre el Atlántico afectando las zonas orientales del País y el hundimiento inter-tropical con su baja presion estacionaria en los Llanos Colombianos.

TIEMPO PROBABLE PARA EL..MIERCOLES 7 DE FEBRERO.....1.9.51. De 0000 a 2400 horas HLV.

TERRITORIO DE VENEZUELA:

ESTADOS ORIENTALES: En la Guayana y en el Delta Amacuro cubierto en la madrugada, nublado durante el día con chaparrones muy aislados al atardecer. En las demás partes parcialmente nublado hasta mediodía, nublado en las primeras horas de la tarde, parcialmente nublado después. Viento en las zonas costales del NE 10-15 kmh, en el Interior flojo y variable, a mediodia en la Cuenca del Orinoco del E 20-30 kmh. Visibilidad 20-30 km, en el Delta Amacuro 10-20 km. Temp.Mín. en las zonas costales 21-23 C°, en la Guayana 16-18 C°, en el Interior 19-21 C°. Temp.Máx. 28-30 C°, 25-27 C° y 31-33 C° respectivamente.

ESTADOS CENTRALES: En la Costa y en las Cordilleras nublado durante todo el día especialmente con nubes altas y medias, en las horas de mediodía chaparrones aislados en la Cadena del Litoral. En el Interior despejado en la madrugada, nubosidad parcial durante el día, aclarando en la noche. Viento flojo y variable. Visibilidad 20-30 km. Locales neblinas matinales en las Cordilleras. Temp.Mín. en la Costa 21-23 C°, en las Cordilleras 16-18 C°, en el Interior 18-20 C°, Temp.Máx. 28-30 C°, 31-33 C° y 33-35 C° respectivamente.

ESTADOS ORIENTALES: Parcialmente nublado en la madrugada, nublandose en el transcurso de la mañana, nublado por la tarde, chaparrones muy aislados al atardecer en el extremo Sur de los Andes, parcialmente nublado en la noche. En los Llanos de Barinas y Portuguesa poca nubosidad durante todo el día. Viento calma en el Sur, del N-NE 10-15 kmh en el Norte, en la Costa de Falcón a mediodía 30-40 kmh. Visibilidad 20-30 km. Temp.Mín. en las zonas Costales 20-22 C°, en los Andes 10-12 C°, en el Interior 18-20 C°. Temp.Máx. 29-31 C°, 23-25 C°, y 32-34 C° respectivamente.

VALLES DE CARACAS:

5-7/8 CI en la madrugada. Locales neblinas al amanecer. Formación de 3-5/8 SC y CI base 1600 m sNM con 4-6/8 AC y CI durante el día con probables chaparrones aislados en las primeras horas de la tarde que ocurren en el Norte de los Valles. 2-4/8 SC base 1600m sNM con 3-5/8 AC y CI en la noche. Viento flojo y variable. Visibilidad 10 km en las primeras horas de la mañana, 20 km durante el día. Temp.Mín. en el Centro de Caracas 16-C°, Temp.Máx. 25 C°.

VALLES DE ARAGUA:

3-5/8 CI en la madrugada. Formación de 1-3/8 SC base 1600m sNM en la mañana, aumentando a mediodía de 3-5/8 SC y CI base 1700m sNM con 4-6/8 CI. Posibilidad de chaparrones muy aislados en el Norte de los Valles en los Cerros de la Cadena del Litoral. 2-4/8 SC base 1800m sNM al anochecer. Aclarando en la noche. Viento flojo y variable por la mañana, en las horas de mediodía del S-SW 5-10 kmh. Visibilidad 25 km. Temp.Mín. en Maracay 17C°, Máx. 32 C°.

Verificación de la Predicción para Maracay el día...5 de febrero 98%..... El Pronosticador....A.W. Gol..

IMPRESO EN EL S.M.C.

OBSERVACIONES A LAS 0730 HLV. (1200 TMG) Fecha...4 de febrero.....1.9.51

Nº	ESTACION	TEMP. Cº	CIELO	ESTADO DEL TIEMPO	VIENTO KMH	PRESION mb. red. a NM.	LLUVIA mm. 24 hrs	TEMP.
400	CARACAS (Obs. Cagigal)	16.2	Obstruido	Nie.	S 3	900.0*	-	15.2
401	MARACAY	20.0	Nublado		NE 3	1013.1	-	17.2
402	MARACAIBO	25.2	Parc.Nubl.		N 23	1013.1	-	23
403	MAIQUETIA-LA GUAIRA	24.9	Nublado		Calma	1013.1	1.0	23
404	MATURIN	24.0	Parc.Nubl.		Calma	-	-	21
405	CIUDAD BOLIVAR	24.8	Cubierto		ENE 23	1012.7	-	22
406	MERIDA	13.0	Despejado		Calma	837.6*	-	12
407	CORO	22.4	Nublado		ENE 7	1015.4	-	20
408	BARQUISIMETO	21.0	Cubierto		Calma	945.0*	-	17
409	SAN FERNANDO DE APURE	23.0	Despejado		NE 8	1009.6	-	20
410	SAN ANTONIO DEL TACHIRA							
411	STA. ELENA (Gran Sabana)	19.6	Nublado		Calma	918.0*	10.0	17
412	GUIRIA	25.8	Parc.Nubl.		NE 8	1015.3	-	24
413	TUMEREMO	23.0	Cubierto		NE 2	1014.1	-	21
414	BARCELONA							

OBSERVACIONES A LAS 1830 HLV. (2400 TMG) Fecha...5 de febrero.....1.9.51

Nº	ESTACION	TEMP. Cº	CIELO	ESTADO DEL TIEMPO	VIENTO KMH.	PRESION mb red. a NM.	LLUVIA mm. 12 hrs.	TEMP.
400	CARACAS (Obs. Cagigal)							
401	MARACAY	24.8	Parc.Nubl.		NW 8	1010.0	-	32.0
402	MARACAIBO	26.9	Parc.Nubl.		N 32	1010.1	-	31
403	MAIQUETIA - LA GUAIRA	25.0	Cubierto		E 18	1013.1	-	28
404	MATURIN	26.7	Despejado		NE 18	-	-	31
405	CIUDAD BOLIVAR	28.6	Casi despj.		E 10	1007.8	-	32
406	MERIDA	16.7	Cubierto		Calma	835.7*	-	22
407	CORO							
408	BARQUISIMETO							
409	SAN FERNANDO DE APURE	29.4	Despejado		Calma	1005.0	-	34
410	SAN ANTONIO DEL TACHIRA	25.4	Nublado		Calma	-	-	29
411	STA. ELENA (Gran Sabana)	22.2	Nublado	Tormenta	Calma	915.6*	9.0	26
412	GUIRIA	25.0	Casi despj.		Calma	1012.3	-	30
413	TUMEREMO	25.0	Nublado	Tormenta	E 2	1011.2	-	31
414	BARCELONA							

OBSERVACIONES A LAS 1330 HLV. (1800 TMG) Fecha...5 de febrero.....1.9.51

Nº	ESTACION	TEMP. Cº	CIELO	ESTADO DEL TIEMPO	VIENTO KMH.	PRESION mb. red. a NM.	Datos de la radio. Maracay.
400	CARACAS (Obs. Cagigal)	23.5	Nublado		NE 21	898.1*	
401	MARACAY	31.4	Nublado		SW 7	1010.4	
402	MARACAIBO	31.0	Parc.Nubl.		NNE 14	1011.3	
403	MAIQUETIA - LA GUAIRA	27.0	Nublado		ESE 8	1014.0	
404	MATURIN	31.3	Nublado		Calma	-	
405	CIUDAD BOLIVAR	29.8	Parc.Nubl.		NE 10	1009.1	
406	MERIDA	21.1	Casi despj.		WSW 32	835.8*	
407	CORO	30.9	Casi despj.		NE 54	1012.4	
408	BARQUISIMETO						
409	SAN FERNANDO DE APURE	32.4	Parc.Nubl.		E 7	1006.8	
410	SAN ANTONIO DEL TACHIRA						
411	STA. ELENA (Gran Sabana)	24.8	Nublado	Lluvia	S 7	915.6*	
412	GUIRIA						
413	TUMEREMO	29.4	Nublado		E 2	1011.5	
414	BARCELONA						

OBSERVACIONES AEROLOGICAS (SONDEOS CON GLOBOS PILOTOS)*) PRESION AL NIVEL DE LA ESTACION.
VIENTOS EN ALTURA (ESCALA 360° Y NUDOS)

ESTACION	HORA TMG	300 m/s NM.	600 m/s NM.	900 m/s NM	1.200 m/s NM	1.500 m/s NM	1.800 m/s NM.	2.100 m/s NM.	2.400 m/s NM.	2.700 m/s NM.	3.0 m/s
MARACAY: 6.2.51	1200	-	20/03	270/01	30/07	70/02	80/01	80/01	80/02	360/04	330/

Impreso en el S.M.C.-

SERIE A

ESTADOS UNIDOS DE VENEZUELA

SERVICIO DE METEOROLOGIA Y COMUNICACIONES DE LAS FUERZAS AEREAS

SECCION DE PREDICCION

AÑO 2 N°...38.. BOLETIN METEOROLOGICO DEL. MIERCOLES .7 .DE .FEBRERO... A LAS...1300....HLV.

INDICACIONES:

PRESION DEL AIRE: LAS LINEAS FINAS REPRESENTAN ISOBAS TRAZADAS DE 2 EN 2 MB.

= AREAS DE ALTA PRESION (ANTICICLON)

= AREAS DE BAJA PRESION (CICLON)

PRECIPITACION:

= AREAS CON PRECIPITACION.

= CHAPARRONES.

= LLOVIZNAS

= TORMENTAS

= NIEBLAS

= TROMBA

FRENTES:

= FRENTE CALIENTE

= FRENTE FRIO.

= ONDA DEL ESTE

= CONVERGENCIA INTERTROPICAL.

= ONDA EN FORMACION

= LINEA DE CONVERGENCIA EN ALTURA.

= LINEA DE PRECIPITACIONES.

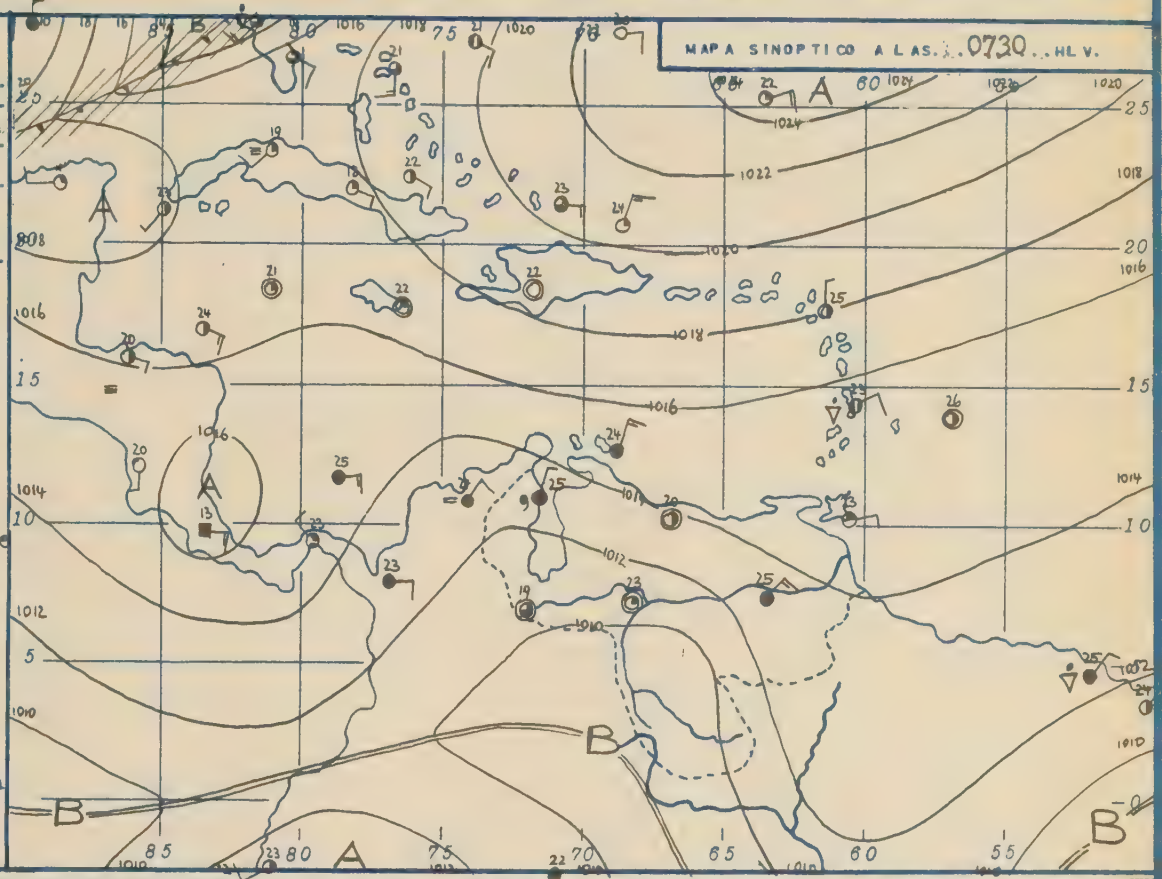

SITUACION GENERAL: Rapidamente se ha reformado el anticición de las Bermudas:el Alisio,bastante flojo,afectará las zonas costales del Oriente del país con aumento de nubosidad.El hundimiento intertropical con su baja presión en los Llanos Colombianos influenciará el extremo Sur de Zulia y de los Andes.Un nuevo frente frío esta bajando desde el continente de los EE.UU. hacia el Mar Caribe Occidental.

TIEMPO PROBABLE PARA EL. JUEVES .8. DE .FEBRERO.....1.9..51 De 0000 a 2400 horas HLV.

TERRITORIO DE VENEZUELA:

ESTADOS ORIENTALES: Nublado durante todo el día en el Delta Amacuro y en la Guyana con chaparrones muy aislados al atardecer.En las demás partes parcialmente nublado en la madrugada y por la mañana,nublado en las primeras horas de la tarde,parcialmente nublado después. Viento en general del NE 5-10 kmh,en la Cuenca del Orinoco en las horas de mediodía del E 20-30 kmh. Visibilidad 20 km en la Costa,más de 30 km en el Interior. Temp.min.en las zonas costales 21-23 C°,en la Guayana 16-18 C°,en el Interior 19-21 C°. Temp.máx. 28-30 C°,26-28 C°y 32-34 C° resp.

ESTADOS CENTRALES: En la Costa y en las Cordilleras parcialmente nublado en la madrugada,y por la mañana,nublado en las horas de mediodía,parcialmente nublado por la tarde,aclarando en la noche.Chaparrones muy aislados al atardecer que ocurren especialmente en la Costa. En los Llanos despejado en la madrugada,poca nubosidad durante el día,despejado en la noche. Viento flojo y variable por la mañana,del S-SE 5-10 kmh por la tarde. Visibilidad 20-30 km en la Costa y en las Cordilleras,más de 30 km en los Llanos. Temp.min. en la Costa 21-23 C°, en las Cordilleras 16-18 C°,en los Llanos 18-20 C°.Temp.máx.28-30 C°,30-32 C° y 33-35 C° resp.

ESTADOS OCCIDENTALES: Parcialmente nublado en la madrugada,nublado durante el día especialmente con nubes de clase media y alta,aclarando en la noche.Chaparrones aislados al atardecer que ocurren cerca de la Costa y en los Andes. En Táchira y en el extremo Sur de Zulia nublado o cubierto durante todo el día con lloviznas aisladas en la madrugada y chaparrones locales al atardecer. En los Llanos de Barinas y Portuguesa poca nubosidad durante todo el día. Viento flojo y variable en el Sur,del NE-E 10-15 kmh en el Norte,a mediodía en la Costa de Falcón del E 30-40 kmh. Visibilidad 20-30 km.Locales nieblas matinales en los Valles de los Andes. Temp.min.en las zonas costales 21-23 C°,en los Andes 10-12 C°,en el Interior 18-20 C°. Temp. máx. 31-32 C°,21-23 C° y 32-34 C° respectivamente.

VALLES DE CARACAS:

2-4/8 CI y AC en la madrugada.Locales neblinas al amanecer.Formación de 3-4/8 SC y CU base 1600 m sNM en la mañana.A mediodía 4-6/8 SC y CU base 1700 m sNM y 3-5/8 AC y CI,posibilidad de un chaparrón aislado al Norte de los Valles cerca de las montañas.2-4/8 SC base 1800 m sNM por la tarde.Aclarando en la noche. Viento del S-SE 5-10 kmh. Visibilidad 10 km por la mañana, 20-25 km por la tarde. Temp.min. en el Centro de Caracas 14 C°,Temp.máx.26 C°.

VALLES DE ARAGUA:

Casi despejado en la madrugada.Locales neblinas al amanecer.Formación de 1-3/8 SC u CU base 1700 m sNM por la mañana,que aumentan a mediodía a 3-5/8 SC y CU base 1800 m sNM.2-4/8 SC y CU base 1800 m sNM por la tarde.Despejado en la noche. Viento calma por la mañana,a mediodía del S-SW 10 kmh,por la tarde del W-NW 5-10 kmh. Visibilidad 20-30 km. Temp.min. en Maracay 15 C°,Temp.máx. 32 C°.

Verificación de la Predicción para Maracay el día..6 de febrero 89 %.... El Pronosticador..A.W.Gil....

OBSERVACIONES A LAS 0730 HLV..(1200 TMG) Fecha..... 19.?

Nº	ESTACION	TEMP. C°	CIELO	ESTADO DEL TIEMPO	VIENTO KM.	PRESION mb. red. a NM.	LLUVIA mm. 24 hrs.	TEMP.
[illegible]	CARACAS (Obs. Cagigal)	16,8	Despejado		S 3	900,3*	-	13,
[illegible]	MARACAY	20,2	Parc.nubl.		Calma	1013,7	-	17,
[illegible]	MARACAIBO	24,8	Cubierto	Llovizna	NNE 3	1013,7	1,0	23
403	MAIQUETIA-LA GUAIRA	24,8	Parc.nubl.		SE 10	1015,1	-	23
404	MATURIN	24,0	Despejado		NE 7	-	-	21
405	CIUDAD BOLIVAR	25,0	Cubierto		NE 22	1012,3	-	22
406	MERIDA	12,6	Despejado		Calma	838,4*	-	11
407	CORO	22,8	Cubierto		Calma	1015,3	-	20
408	BARQUISIMETO	21,8	Cubierto		Calma	945,6*	-	18
[illegible]	SAN FERNANDO DE APURE	23,2	Parc.nubl.		Calma	1010,3	-	21
410	SAN ANTONIO DEL TACHIRA	18,9	Nublado		Calma	-	-	18
411	STA. ELENA (Gran Sabana)							
[illegible]	[illegible]	26,0	Parc.nubl.		Calma	1014,6	0,5	23
[illegible]	[illegible]	23,9	Nublado		NE 2	1013,8	-	22
414	BARCELONA							

OBSERVACIONES A LAS 1800 HLV. (2400 TMG) Fecha..... 6 DE FEBRERO ..... 1.9..5

Nº	ESTACION	TEMP. C°	CIELO	ESTADO DEL TIEMPO	VIENTO Km.	PRESION mb. red. a NM.	LLUVIA mm. 12 hrs.	TEMP.
[illegible]	CARACAS (Obs. Cagigal)							
[illegible]	MARACAY	25,5	Parc.nubl.		N 7	1011,3	-	32,
[illegible]	[illegible]	27,1	Parc.nubl.		N 8	1011,5	-	31
[illegible]	MAIQUETIA - LA GUAIRA	24,0	Cubierto		E 7	1015,1	-	28
[illegible]	MATURIN	26,0	Parc.nubl.		NE 5	-	-	31
[illegible]	CIUDAD BOLIVAR	28,0	Nublado		E 8	1009,0	-	32
[illegible]	MERIDA	15,2	Cubierto		Calma	837,0*	-	22
[illegible]	CORO	24,9	Casi desp.		E 14	1013,7	-	30
[illegible]	[illegible]							
[illegible]	SAN FERNANDO DE APURE	31,4	Despejado		Calma	1006,0	-	35
[illegible]	SAN ANTONIO DEL TACHIRA	23,8	Nublado		Calma	-	-	25
[illegible]	[illegible]	21,8	Nublado	Relámpagos	Calma	916,0*	-	29
[illegible]	[illegible]	25,0	Nublado		Calma	1013,9	-	30
[illegible]	[illegible]	25,1	Parc.nubl.	Relámpagos	NNE 16	1012,2	-	30
[illegible]	[illegible]							

OBSERVACIONES A LAS 1930 HLV. (1800 TMG) Fecha..... 6 DE FENRERO ..... 1.9..51

Nº	ESTACION	TEMP. C°	CIELO	ESTADO DEL TIEMPO	VIENTO Km.	PRESION mb. red. a NM.	Datos de los radios Maracay.
[illegible]	CARACAS (Obs. Cagigal)	24,4	Nublado		NW 29	898,9*	
[illegible]	MARACAY	30,8	Nublado		W 3	1011,5	
[illegible]	MARACAIBO	31,0	Parc.nubl.		N 32	1012,0	
[illegible]	MAIQUETIA - LA GUAIRA	27,7	Parc.nubl.		E 32	1014,1	
[illegible]	MATURIN	30,6	Nublado		NE 10	-	
[illegible]	CIUDAD BOLIVAR	31,0	Nublado		E 14	1009,9	
[illegible]	MERIDA	22,4	Parc.nubl.		NNW 23	836,4*	
[illegible]	CORO	29,0	Parc.nubl.		NE 54	1013,7	
[illegible]	BARQUISIMETO	27,8	Nublado		E 8	943,6*	
[illegible]	SAN FERNANDO DE APURE	33,2	Parc.nubl.		NE 29	1006,9	
[illegible]	SAN ANTONIO DEL TACHIRA	23,9	Cubierto		Calma	-	
[illegible]	STA. ELENA (Gran Sabana)						
[illegible]	[illegible]	29,4	Parc.nubl.		NE 8	1014,1	
[illegible]	TUCUPITA	29,7	Nublado		E 3	1011,9	
[illegible]	BARCELONA						

OBSERVACIONES AEROLOGICAS (SONDEOS CON GLOBOS PILOTOS) *) Presión al nivel estación

VIENTOS EN ALTURA (ESCALA 360° Y NUDOS)

ESTACION	HORA TMG	300 m s NM	600 m s NM	900 m s NM	1.200 m/s NM	1.500 m s NM	1.800 m/s NM	2.100 m s NM	2.400 m s NM	2.700 m s NM	3.000 m s NM
MARACAY 7-2-51	1200	-	310/03	300/05	70/06	100/01		250/06	280/04	240/03	260

SERIE A

ESTADOS UNIDOS DE VENEZUELA

SERVICIO DE METEOROLOGIA Y COMUNICACIONES DE LAS FUERZAS AEREAS

SECCION DE PREDICCION

AÑO 2 N°..39... BOLETIN METEOROLOGICO DEL JUEVES 8 DE FEBRERO...../ A LAS...1300....HL V.

INDICACIONES:

ESION DEL AIRE: LAS LINEAS FINAS REPRESENTAN ISOBAS TRAZADAS DE 2 EN 2 MB.

= AREAS DE ALTA PRESION (ANTICICLON)

= AREAS DE BAJA PRESION (CICLON)

ECIPITACION:

= AREAS CON PRECIPITACION.

= CHAPARRONES.

= LLOVIZNAS

= TORMENTAS

= NIEBLAS

= TROMBA

NTES:

= FRENTE caliente

= FRENTE frío ENTE.

= ONDA DEL ESTE

= CONVERGENCIA INTERTROPICAL.

= ONDA EN FORMACION

= LINEA DE CONVERGENCIA EN ALTURA.

= LINEA DE PRECIPITACIONES.

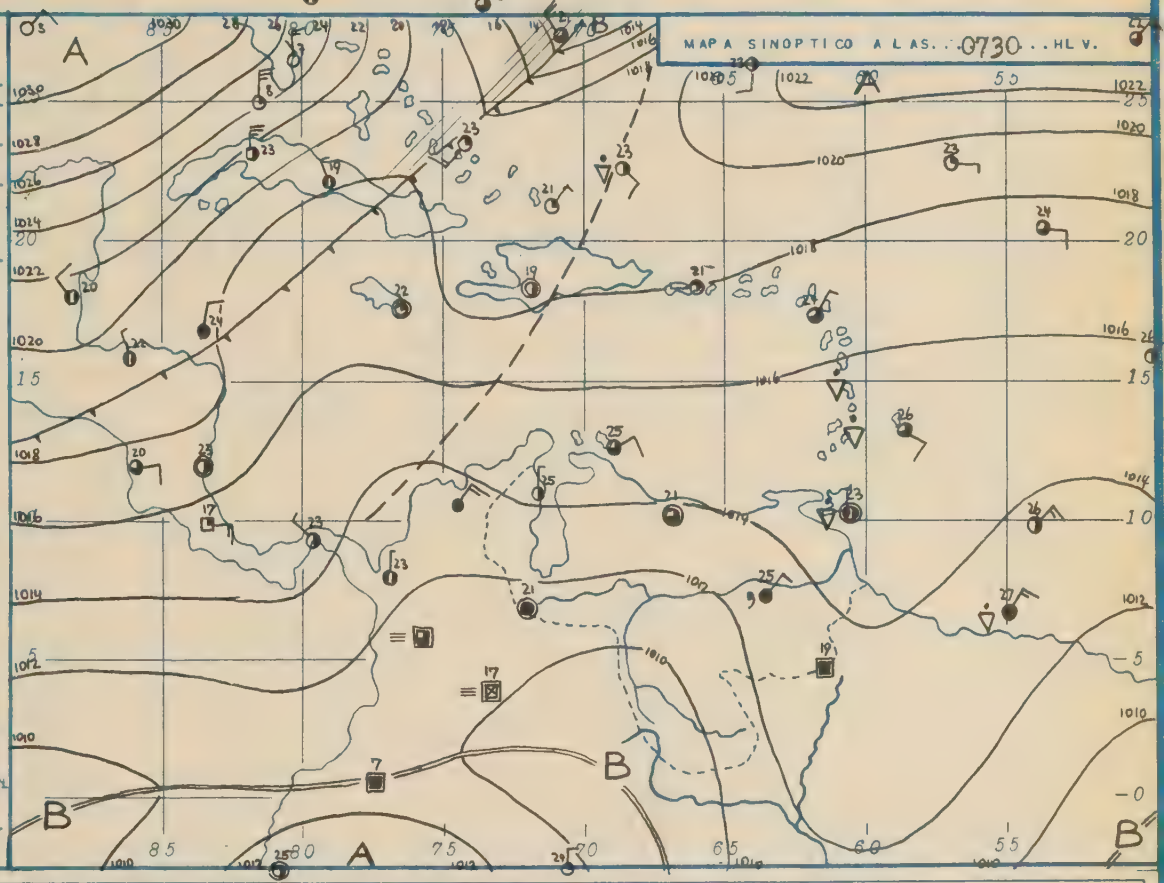

ITUACION GENERAL: Delante del frente frío que se estrecha desde Honduras-Cuba-Bermudas se ha ormado otra vez una hondonada del W en la altura, la cual alcanzará el día 9 de febrero la arte Oeste y el centro de Venezuela. El frente frío mismo progresará solamente en su parte hacia el Mar Caribe mientras en la parte N se formaran Ondas las cuales se moverán rapidamente hacia el NE.-

IEMPO PROBABLE PARA EL VIERNES 9 DE FEBRERO.....1.9.51. De 0000 a 2400 horas HL V.

ERRITORIO DE VENEZUELA:

STADOS ORIENTALES.- En el Delta Amacuro y en la parte Oriental del Estado Bolívar cubierto l la madrugada, llovizna muy aisladas en las primeras horas de la mañana, nublado durante l día y en la noche con chaparrones locales al atardecer. En las demás partes parcialmente iblado hasta mediodía, nublado en las primeras horas de la tarde, parcialmente nublado desués. Chaparrones aislados al atardecer que ocurren en la Costa N de Sucre y en Nueva Esparta. Viento flojo y variable, en las horas de mediodía del NE-E 10-15 kmh. Visibilidad 15-25 l. Temp.min. en las Zonas Costales 21-23 C°, en la Guayana 16-18 C°, en el Interior 18-20 C°. emp.max. 28-30 C°, 26-28 C° y 31-33 C° respectivamente.

STADOS CENTRALES: En la Costa y en las Cordilleras nublado durante todo el día especialmen: con nubes altas y medias, al atardecer chaparrones aislados que ocurren en la Costa y en s cerros de la Cadena del Litoral. En el Interior parcialmente nublado durante todo el día. Viento flojo y variable por la mañana, a mediodía del S-SW 10-15 kmh, por la tarde del NW-5-10 kmh. Visibilidad en la Costa 20 km, en el Interior 30 km. Temp.min. en las Zonas Costales 21-23 C°, en las Cordilleras y en el Interior 18-20 C°. Temp.max. 28-30 C°, 30-32 C° en s Cordilleras, 32-34 C° en el Interior.

STADOS OCCIDENTALES.- Nublado o cubierto durante todo el día con nubes especialmente de cla: media y alta, llovizna matinales cerca de la Costa y en el extremo S de los Andes, chaarrones locales al atardecer en Falcón y en la parte N de los Andes. En los LLanos parcialmen: nublado todo el día. Viento calma en el S, del N-NE 10-15 kmh en el N. Visibilidad 15-25 km.

ALLES DE CARACAS: Temp.min. en las Zonas Costales 20-22 C°, en los Andes 12-14 C°, en el Interior 18-20 C°. Temp.max. 27-29 C°, 22-24 C° y 31-33 C° respectivamente.

6/8 AC y CI en la madrugada. Locales nieblas al amanecer. Formación de 3-5/8 SC y CU base 00 msNM con 5-7/8 AC y CI durante el día. Probables chaparrones aislados en las primeras hos de la tarde en el N de los Valles. Viento del NW 10-15 kmh, a mediodía 20-25 kmh. Visibilid 10 km por la mañana, 15-20 km por la tarde. Temp.min. en el centro de Caracas 16 C°, temp. max. 24 C°.-

ALLES DE ARAGUA:

7/8 AC y CI en la madrugada. Desarrollo de 2-4/8 SC y CU base 1600 msNM por la mañana. 3-5/8 base 1600 msNM por la tarde con 5-7/8 AC y CI, 2-4/8 SC base 1700 msNM con varias capas AC y CI en la noche. Chaparrones aislados al atardecer en los cerros de la Cadena del Litoal. Viento calma por la mañana, del SW 10-15 km a mediodía, del NW 5-10 kmh por la tarde. Visibilidad 25 km. Temp.min. en Maracay 18 C°, temp.max. 31 C°.-

erificacion de la Predicción para Maracay el día 7 de febrero 90 %..... El Pronosticador: A.W. Gol.....

IMPRESO EN EL S.M.C.

Nº	ESTACION	TEMP. Cº	CIELO	ESTADO DEL tiempo	VIENTO KM.	PRESION mB. red. a NM.	LLUVIA mm. 24 hrs.	TEMP.
400	CARACAS (Obs. Cagigal)	16.6	Obstruido	Niebla	W 3	896.7*	-	15.
401	MARACAY	21.0	Nublado		Calma	1013.9	-	18.
402	MARACAIBO	24.8	Parc.Nubl.		N 8	1014.4	-	23
403	MAIQUETIA-LA GUAIRA	24.9	Nublado		Calm	1014.5	-	23
404	MATURIN	24.5	Parc.Nubl.		Calma	-	-	22
405	CIUDAD BOLIVAR	25.0	Cubierto	Llovizna	NE 8	1013.7	1.0	22
406	MERIDA	15.0	Parc.Nubl.		Calma	838.6*	-	14
407	CORO	23.6	Nublado		SE 20	1015.7	1.0	21
408	BARQUISIMETO	21.2	Cubierto		N 3	945.7	-	18
409	SAN FERNANDO DE APURE							
410	SAN ANTONIO DEL TACHIRA	21.1	Cubierto		Calma	-	-	20
411	STA. ELENA (Gran Sabana)	19.0	Cubierto		Calma	918.9*	35.0	17
412	GUIRIA	23.8	Nublado		Calma	1015.5	-	23
413	TUMEREMO	23.6	Cubierto		Calma	1014.8	2.0	21
414	BARCELONA							

OBSERVACIONES A LAS 18 30 HLV. (2400 TMG) Fecha 7 de febrero 1.9.51

Nº	ESTACION	TEMP. Cº	CIELO	ESTADO DEL tiempo	VIENTO Km.	PRESION mB red. a NM.	LLUVIA mm. 12 hrs.	TEMP.
400	CARACAS (Obs. Cagigal)							26.4
401	MARACAY	26.6	Cubierto		N 5	1011.1	-	32.0
402	MARACAIBO	26.6	Parc.Nubl.		N 32	1012.3	0.0	30
403	MAIQUETIA - LA GUAIRA	25.3	Nublado		E 43	1015.1	-	29
404	MATURIN	27.0	Despejado		Calma	-	-	32
405	CIUDAD BOLIVAR	29.4	Nublado		E 22	1008.7	-	32
406	MERIDA	16.1	Cubierto		WSW 14	836.7*	-	22
407	CORO	23.6	Parc.Nubl.		ESE 8	1014.1	1.0	29
408	BARQUISIMETO							
409	SAN FERNANDO DE APURE	31.0	Parc.Nubl.		Calma	1006.3	-	35
410	SAN ANTONIO DEL TACHIRA	24.4	Nublado		Calma	-	-	27
411	STA. ELENA (Gran Sabana)	23.5	Nublado		SW 3	915.3*	2.0	28
412	GUIRIA	26.0	Parc.Nubl.		Calma	1013.0	-	30
413	TUMEREMO	23.2	Nublado		NE 5	1012.2	2.0	30
414	BARCELONA							

OBSERVACIONES A LAS 1330 HLV. (1800 TMG) Fecha 7 de febrero 1.9.51

Nº	ESTACION	TEMP. Cº	CIELO	ESTADO DEL tiempo	VIENTO Km.	PRESION mB. red. a NM.	Datos de la radiosonda Maracay.
400	CARACAS (Obs. Cagigal)	26.2	Parc.Nubl.		NW 29	898.6*	
401	MARACAY	30.5	Parc.Nubl.		S 7	1011.5	
402	MARACAIBO	28.4	Nublado		N 23	1013.3	
403	MAIQUETIA - LA GUAIRA	28.5	Nublado		E 10	1014.0	
404	MATURIN	31.5	Parc.Nubl.		Calma	-	
405	CIUDAD BOLIVAR	30.0	Nublado		E 23	1009.1	
406	MERIDA	20.7	Nublado		WSW 32	836.6*	
407	CORO	27.6	Nublado	Chaparrón	E 18	1014.2	
408	BARQUISIMETO	26.6	Cubierto		NE 7	943.4*	
409	SAN FERNANDO DE APURE	33.0	Nublado		E 3	1007.2	
410	SAN ANTONIO DEL TACHIRA	25.0	Nublado		N 8	-	
411	STA. ELENA (Gran Sabana)	26.2	Nublado		SE 3	915.0*	
412	GUIRIA						
413	TUMEREMO	28.4	Nublado		E 3	1011.4	
414	BARCELONA						

*) Presión al nivel Estación

OBSERVACIONES AEROLOGICAS (SONDEOS CON GLOBOS PILOTOS)
VIENTOS EN ALTURA (ESCALA 360° Y NUDOS)

ESTACION	HORA TMG	300 m s NM.	600 m s NM.	900 m s NM	1.200 m/s NM	1.500 m/s NM	1.800 m/s NM.	2.100 m s NM.	2.400 m s NM.	2.700 m s NM.	3.00 m s N
Maracay 8.2.51	1200	-	10/02	70/03	30/02	50/02	210/03	240/04	300/01	290/07	270/

Impreso en el S.M.C.-

SERIE A

ESTADOS UNIDOS DE VENEZUELA

SERVICIO DE METEOROLOGIA Y COMUNICACIONES DE LAS FUERZAS AEREAS

SECCION DE PREDICCION

AÑO 2 N°.40.... BOLETIN METEOROLOGICO DEL.. Viernes 9 de Febrero ..... A LAS...1300....HLV.

INDICACIONES:

PRESION DEL AIRE: LAS LINEAS FINAS REPRESENTAN ISOBAS TRAZADAS DE 2 EN 2 MB.

= AREAS DE ALTA PRESION (ANTICICLON)

= AREAS DE BAJA PRESION (CICLON)

PRECIPITACION:

= AREAS CON PRECIPITACION.

= CHAPARRONES.

= LLOVIZNAS

= TORMENTAS

= NIEBLAS

= TROMBA

FRENTES:

= FRENTE Caliente

= FRENTE Frio

= ONDA DEL ESTE

= CONVERGENCIA INTERTROPICAL.

= ONDA EN FORMACION

= LINEA DE CONVERGENCIA EN ALTURA.

= LINEA DE PRECIPITACIONES.

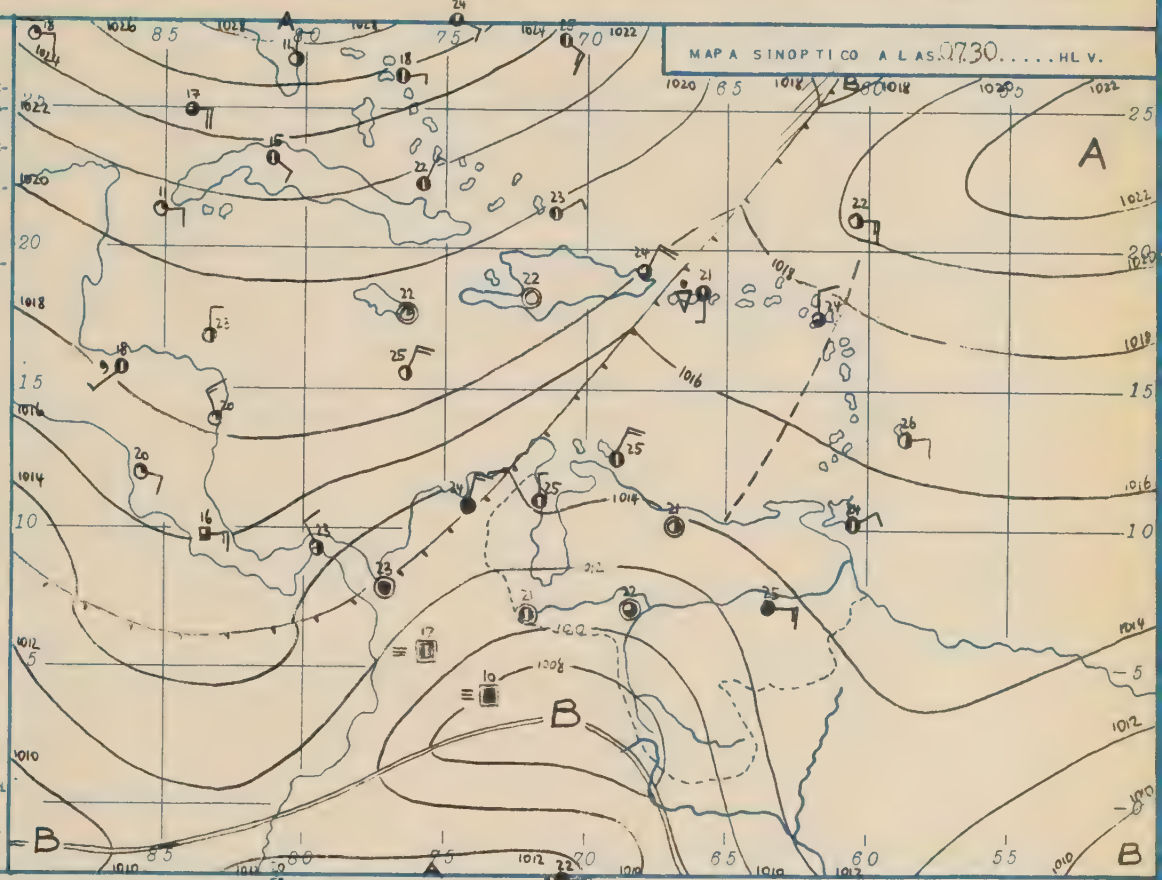

SITUACION GENERAL: El frente frío ha alcanzado la Costa de Colombia y afectará el día 10 de Febrero las zonas costales de la parte N y del centro del país. La hondonada en la altura delante del frente frío está situada en el Mar Caribe Oriental borrándose en el próximo día. Los dos centros de cinturón anticiclónico sobre el Atlántico y el S de los EE.UU se reunirán, formando en los próximos días la corriente general del E-ESE en todas las zonas del Mar Caribe.

TIEMPO PROBABLE PARA EL.....Sábado 10 de Febrero.....1.9...51 De 0000 a 2400 horas HLV.

TERRITORIO DE VENEZUELA:

ESTADOS ORIENTALES: En los alrededores del Golfo de Paria, en Monagas, en el Delta Amacuro y en la parte oriental del Edo. Bolívar cubierto en la madrugada, lloviznas aisladas en las primeras horas de la mañana, nublado durante el día, con chaparrones locales al atardecer, cubierto en la noche. En la Costa N especialmente en la de Yaracuy y Nueva Esparta nublado durante todo el día, chaparrones locales al atardecer. En Anzoátegui y en la parte N del Edo Bolívar parcialmente nublado hasta mediodía, nublado en las primeras horas de la tarde, parcialmente nublado después. Viento en general del NE-E 15-20 kmh, a mediodía en el Delta Amacuro 20-30 kmh. Visibilidad 15-25 km, 5-10 km en las primeras horas de la mañana en el Delta Amacuro y en la Costa del Oriente con neblinas locales. Temp.min en las zonas costales 22-24 C°, en la Llanura 20-22 C°, Temp.máx 28-30 C°, 26-28 C° y 30-32 C° respectivamente.

ESTADOS CENTRALES: En la costa y en las Cordilleras nublado durante todo el día con áreas cubiertas en la madrugada y a mediodía, lloviznas aisladas y matinales que ocurren especialmente en la noche, chaparrones locales en las primeras horas de la tarde. En el Interior parcialmente nublado durante todo el día, casualmente al anochecer áreas nubladas. Viento flojo y variable. Visibilidad en la Costa y en las Cordilleras 15-25 km, en el Interior más de 30 km. Temp.min en la Costa 22-24 C°, en las Cordilleras 18-20 C°, en el Interior 19-21 C°. Temp.max 27-29 C°, 29-31 C° y 31-33 C° respectivamente.

ESTADOS OCCIDENTALES: Nublado o cubierto durante todo el día, lloviznas parciales y matinales en la Costa y en los Andes, chaparrones aislados al atardecer. En los Llanos de Barinas y Portuguesa parcialmente nublado durante todo el día. Viento calma en el S, del N-NE 15-25 kmh en el N, del N-NE 15-25 kmh. Visibilidad 20-30 km, locales nieblas matinales en los Andes. Temp.min en las zonas bajas 20-22 C°, en los Andes 12-14 C°, en los Llanos 19-21 C°. Temp.máx 28-30 C°, 21-23 C° y 31-33 C° respec.

VALLES DE CARACAS: 4-5/8 SC y ST base 1300ms NM con varias capas de AC y CI en la madrugada, probables lloviznas aisladas, 4-6/8 SC y CU base 1400ms NM con 5-7/8 AC y CU durante el día, chaparrones aislados en las primeras horas de la tarde que ocurren especialmente en el N de los Valles, 3-5/8 SC base 1500ms NM en la noche. Viento del NW 15-20 kmh, a mediodía 20-30 kmh. Visibilidad 5-10 km en las primeras horas de la mañana con locales nieblas en los Valles, 10-15km durante el día. Temp.min en el centro de Caracas 16 C°. Temp.máx 23 C°.

VALLES DE ARAGUA: 4-4/8 SC base 1500ms NM con 4-6/8 AC y CI en la madrugada y por la mañana. Formación de 3-5/8 CU base 1500ms NM a mediodía y por la tarde, probables chaparrones aislados en las primeras horas de la tarde en el N de los Valles. 3-5/8 SC base 1700ms NM en la noche. Viento calma por la mañana, a mediodía del SW-N 10-15 kmh. Visibilidad 20 km. Temp.min en Maracay 21 C°. Temp.máx 30 C°.

Pronóstico válido para el día...8 de Febrero 85 %.... El Pronosticador... A.W. Goe.....

IMPRESO EN EL S.M.C.

OBSERVACIONES A LAS 0730 HLV. (1200 TMG) Fecha...9 de Febrero ..... 19..

N°	ESTACION	TEMP. C°	CIELO	ESTADO DEL Tiempo	VIENTO KMH.	PRESION mb. red. a NM.	LLUVIA mm. 24 hrs.	TEMP.
400	CARACAS (Obs. Cogigal)	17.6	Obstruido	Niebla	NW 14	899.8*	-	16.
401	MARACAY	20.7	Parc.Nubl.		Calma	1013.4	-	17.
402	MARACAIBO	24.7	Nublado		N 25	1014.2	-	23
403	MAIQUETIA-LA GUAIRA	25.1	Cubierto		SE 3	1015.1	-	24
404	MATURIN	23.5	Nublado		Calma	-	0.2	21
405	CIUDAD BOLIVAR	25.0	Cubierto	Lloviznas	E 25	1012.7	2.0	22
406	MERIDA	12.8	Casi Desp.		Calma	838.6*	-	11
407	CORO	22.2	Parc.Nubl.		Calma	1015.7	-	20
408	BARQUISIMETO	21.4	Nublado		Calma	945.7*	-	18
409	SAN FERNANDO DE APURE	21.6	Nublado		Calma	1010.6	0.2	20
410	SAN ANTONIO DEL TACHIRA	20.9	Nublado		Calma	-	-	19
411	STA. ELENA (Gran Sabana)							
412	GUIRIA	25.0	Cubierto		Calma	1015.7	6.0	23
413	TUMEREMO	22.8	Cubierto		E 2	1014.5	13.0	20
414	BARCELONA							-

OBSERVACIONES A LAS 1830 HLV. (2400 TMG) Fecha...8 de Febrero ..... 19..51

N°	ESTACION	TEMP. C°	CIELO	ESTADO DEL Tiempo	VIENTO KMH.	PRESION mb. red. a NM.	LLUVIA mm. 12 hrs.	TEMP.
400	CARACAS (Obs. Cogigal)							26.
401	MARACAY	25.6	Nublado		W 3	1010.8	-	33.
402	MARACAIBO	26.9	Nublado		N 32	1011.9	-	30
403	MAIQUETIA - LA GUAIRA	26.1	Nublado		Calma	1014.1	-	29
404	MATURIN							
405	CIUDAD BOLIVAR	25.0	Cubierto	Tormenta	Calma	1011.1	-	33
406	MERIDA	16.9	Obstruido	Niebla	Calma	836.6*	-	22
407	CORO	25.1	Casi Desp.		ESE 3	1014.1	-	30
408	BARQUISIMETO							
409	SAN FERNANDO DE APURE	29.0	Parc.Nubl.		Calma	1006.4	0.2	33
410	SAN ANTONIO DEL TACHIRA	24.0	Nublado		Calma	-	-	27
411	STA. ELENA (Gran Sabana)	20.2	Nublado		Calma	915.2*	6.0	22.
412	GUIRIA	24.0	Nublado		Calma	1015.4	0.2	30
413	TUMEREMO	22.2	Parc.Nubl.	Relámpagos	NE 3	1012.4	13.0	31
414	BARCELONA							

OBSERVACIONES A LAS 1330 HLV. (1800 TMG) Fecha...8 de Febrero ..... 19..51

N°	ESTACION	TEMP. C°	CIELO	ESTADO DEL Tiempo	VIENTO Kmh.	PRESION mb. red. a MN.	Datos de la radiosonda Maracay.
400	CARACAS (Obs. Cogigal)	24.9	Nublado		NW 36	898.6*	
401	MARACAY	30.4	Nublado		WSW 16	1011.2	
402	MARACAIBO	28.1	Nublado		N 32	1012.3	
403	MAIQUETIA - LA GUAIRA						
404	MATURIN	25.5	Nublado		Calma	-	
405	CIUDAD BOLIVAR	30.0	Nublado	Chaparrón	E 8	1008.9	
406	MERIDA	21.2	Nublado		WS 3	836.6*	
407	CORO	29.2	Parc.Nubl.		NE 18	1014.1	
408	BARQUISIMETO	28.2	Nublado		E 3	943.6*	
409	SAN FERNANDO DE APURE	32.2	Nublado		E 10	1008.0	
410	SAN ANTONIO DEL TACHIRA	25.1	Nublado		Calma	-	
411	STA. ELENA (Gran Sabana)						
412	GUIRIA	26.2	Cubierto		E 8	1013.0	
413	TUMEREMO	30.3	Nublado		SE 5	1011.4	
414	BARCELONA						

OBSERVACIONES AEROLOGICAS (SONDEOS CON GLOBOS PILOTOS) *) Presión al nivel Estación

VIENTOS EN ALTURA (ESCALA 360° Y NUDOS)

ESTACION	HORA TMG	300 m/s NM.	600 m/s NM.	900 m/s NM	1.200 m/s NM	1.500 m/s NM	1.800 m/s NM.	2.100 m/s NM.	2.400 m/s NM.	2.700 m/s NM.	3.000 m/s NM
MARACAY 9-2-51	1200	-	130/01	20/01	180/06	040/01	10/01	250/05	220/03	260/09	280/

Impreso en el S.M.C.-

SERIE A

ESTADOS UNIDOS DE VENEZUELA

SERVICIO DE METEOROLOGIA Y COMUNICACIONES DE LAS FUERZAS AEREAS

SECCION DE PREDICCION

AÑO 2 N°....41. BOLETIN METEOROLOGICO DEL..Sábado 10 de febrero..... A LAS....13.00..HLV.

INDICACIONES:

PRESION DEL AIRE: LAS LINEAS FINAS REPRESENTAN ISOBAS TRAZADAS DE 2 EN 2 MB.

= AREAS DE ALTA PRESION (ANTICICLON)

= AREAS DE BAJA PRESION (CICLON)

PRECIPITACION:

= AREAS CON PRECIPITACION.

= CHAPARRONES.

= LLOVIZNAS

= TORMENTAS

= NIEBLAS

= TROMBA

FRENTES:

= FRENTE ~~FRIO~~ caliente

= FRENTE ~~CALIENTE~~ frio.

= ONDA DEL ESTE

= CONVERGENCIA INTERTROPICAL.

= ONDA EN FORMACION

= LINEA DE CONVERGENCIA EN ALTURA.

= LINEA DE PRECIPITACIONES.

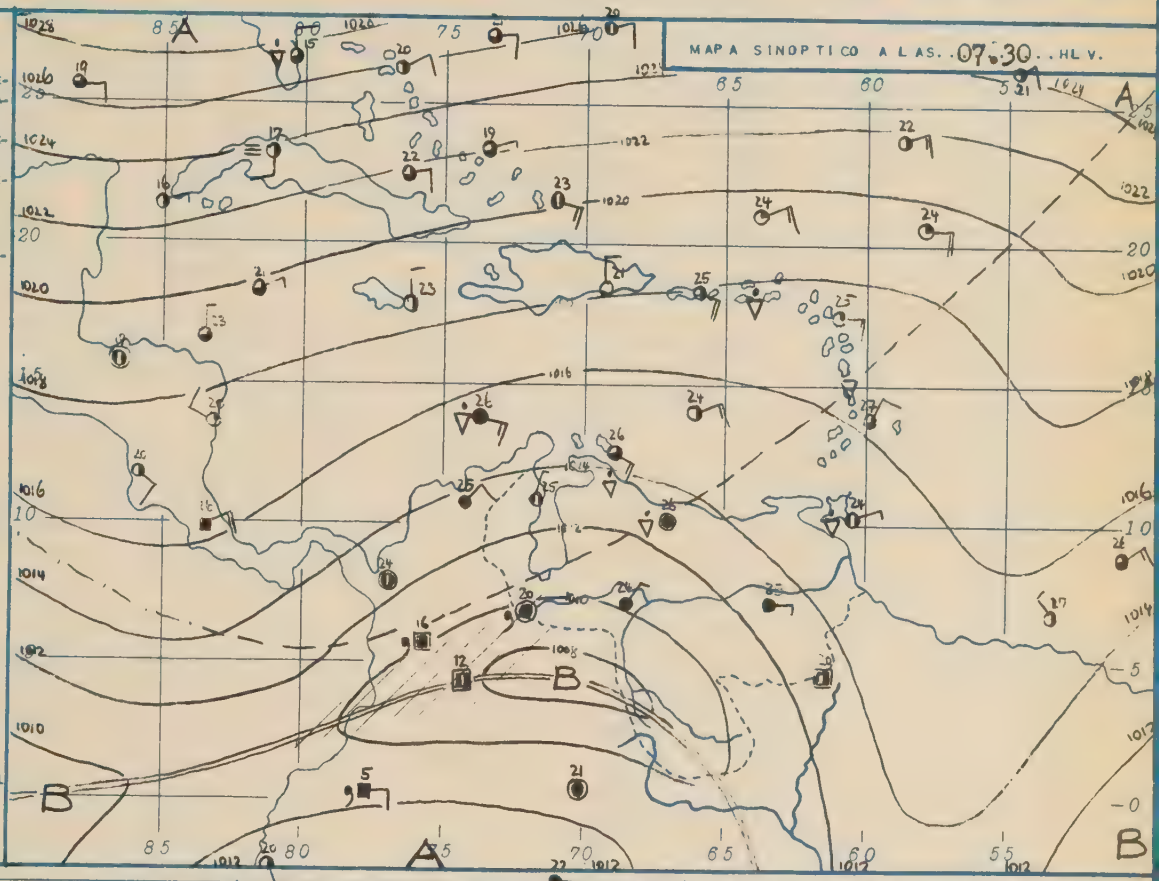

SITUACION GENERAL: El frente frío de ayer ha alcanzado como convergencia en la altura las partes occidentales y el centro del País, borrándose en el próximo día. Sopla la corriente general del Este en todas las regiones del Mar Caribe.

TIEMPO PROBABLE PARA EL Domingo 11 de febrero.....1.9..51 De 0000 a 2400 horas HLV.

TERRITORIO DE VENEZUELA:

ESTADOS ORIENTALES: Nubosidad parcial en la madrugada, nublándose por la mañana, nublado por la tarde con chaparrones muy aislados que ocurren en la Costa de Sucre, en el Delta Amacuro y en la Guayana. Parcialmente nublado en la noche. Viento flojo y variable por la mañana, del E-SE 10-15 kmh por la tarde. Visibilidad 25 km. Temp.Mín. en las zonas Costeras 20-22 C°, en la Guayana 15-17 C°, en el Interior 19-21 C°. Temp.Máx. 29-31 C°, 27-29 C° y 31-33 C° respectivamente.

ESTADOS CENTRALES: En la Costa nublado durante todo el día con lloviznas aisladas en las primeras horas de la mañana, y chaparrones locales al atardecer. En las Cordilleras parcialmente nublado hasta mediodía, nublado por la tarde con probables chaparrones locales que ocurren especialmente cerca de las montañas de la Cadena del Litoral. Parcialmente nublado en la noche. En el Interior nublado parcial todo el día, áreas nubladas en el extremo Sur al anochecer. Viento en general del E 5-10 kmh, rotando a mediodía al S-SW. Visibilidad 20-30 km. Locales nieblas matinales en las Cordilleras. Temp.Mín. en la Costa 21-23 C°, en las Cordilleras 17-19 C° en el Interior 1[illegible]-[illegible] C°. Temp.Máx. 28-30 C°, 30-32 C° y 32-34 C° respectivamente.

ESTADOS OCCIDENTALES: Nublado durante todo el día con áreas cubiertas en los Andes especialmente en el Sur y lloviznas matinales que ocurren en la Costa y en Táchira, chaparrones locales al atardecer. Viento flojo y variable en el Sur, del NE-N 10-15 kmh en el Norte, en la Costa de Falcón a mediodía 25-30 kmh. Visibilidad 10 km, en el Sur y en los Andes 15-25 km en el Norte, más de 30 km. en la Costa.- Locales nieblas matinales en los Andes. Temp.Mín. en las zonas bajas 20-22 C°, en los Andes 12-14 C°. Temp.Máx. 29-31 C° y 20-22 C° respectivamente.

VALLES DE CARACAS:

4-6/8 SC base 1300m sNM con varias capas de AC y CI en la madrugada y por la mañana. Lloviznas muy aisladas al amanecer. 3-5/8 CU base 1400m sNM con 2-3/8 AC y CI por la tarde, probables chaparrones aislados que ocurren en la parte Norte de los Valles. 2-4/8 SC base 1500 msNM en la noche. Viento en general del NW 10-kmh. Visibilidad 5-10 km en la mañana con locales nieblas al amanecer, 10-15 km por la tarde. Temp.Mín. en el Centro de Caracas 16 C°, Temp.Máx 23 C°.

VALLES DE ARAGUA:

2-4/8 SC base 1500m sNM con 3-5/8 AC y CI en la madrugada y por la mañana. 3-5/8 SC y CU base 1600 msNM con aisladas capas de AC y CI por la tarde y posibilidad de chaparrones aislados en el Norte de los Valles cerca de las montañas. 2-4/8 SC base 1600m sNM en la noche. Viento del E 5 kmh por la mañana del S-SW 10 kmh a mediodía, del W-NW 5-10 kmh. por la tarde. Visibilidad 15 km por la mañana, 20 km por la tarde. Temp.Mín. en Maracay 18 C°, Temp.Máx. 31 C°.

Verificacion de la Predicción para Maracay el día.....9..de.febrero....92% El Pronosticador....A.W.Gil.

IMPRESO EN EL S.M.C.

OBSERVACIONES A LAS 0730 HLV. (1200 TMG) Fecha 9 de Febrero 19..5

N°	ESTACION	TEMP. C°	CIELO	ESTADO DEL TIEMPO	VIENTO KM.	PRESION mb. red. a NM.	LLUVIA mm. 24 hrs.	TEMP. M
400	CARACAS (Obs. Cagigal)							
401	MARACAY	20.5	Cubierto	Chaparron	Calma	1013.7	0.0	19.
402	MARACAIBO	25.2	Nublado		NNE 3	1013.5	-	24
403	MAIQUETIA-LA GUAIRA	22.0	Nublado		Calma	1015.0	1.0	24
404	MATURIN	24.1	Despejado		Calma	-	10.0	20
405	CIUDAD BOLIVAR	24.8	Cubierto		E 23	1013.3	4.0	22
406	MERIDA	14.6	Nublado		Calma	837.9*	0.2	13
407	CORO	25.8	Nublado		E 14	1015.2	-	21
408	BARQUISIMETO	21.2	Cubierto		E 7	945.2*	-	18
409	SAN FERNANDO DE APURE	23.6	Cubierto		NE 5	1010.3	3.0	33
410	SAN ANTONIO DEL TACHIRA	20.0	Cubierto	Llovizna	Calma	-	0.6	18
411	STA. ELENA (Gran Sabana)	20.2	Parc.Nubl.		Calma	918.4*	-	17
412	GUIRIA	24.8	Nublado		Calma	1015.8	-	22
413	TUMEREMO							
414	BARCELONA							

OBSERVACIONES A LAS 1830 HLV. (2400 TMG) Fecha 9 de Febrero 1.9..51

N°	ESTACION	TEMP. C°	CIELO	ESTADO DEL TIEMPO	VIENTO KmH.	PRESION mb. red. a NM.	LLUVIA mm. 12 hrs.	TEMP. M
400	CARACAS (Obs. Cagigal)							26.
401	MARACAY	24.6	Cubierto		NE 7	1012.1	0.0	32
402	MARACAIBO	26.8	Nublado		N 32	1011.7	-	30
403	MAIQUETIA - LA GUAIRA							
404	MATURIN	24.3	Nublado		NE 36	-	10.0	27
405	CIUDAD BOLIVAR	26.9	Cubierto		NE 37	1009.8	4.0	31
406	MERIDA	16.8	Obstruido		Calma	836.4*	-	23
407	CORO	25.8	Parc.Nubl.		E 3	1013.7	-	31
408	BARQUISIMETO							
409	SAN FERNANDO DE APURE	23.6	Nublado		Calma	1006.8	3.0	33
410	SAN ANTONIO DEL TACHIRA	22.0	Cubierto		Calma	-	-	25
411	STA. ELENA (Gran Sabana)	22.2	Parc.Nubl.		Calma	915.8*	-	27
412	GUIRIA	25.2	Nublado		N 8	1014.2	-	29
413	TUMEREMO	22.6	Cubierto		NE 3	1013.4	10.0	29
414	BARCELONA							

OBSERVACIONES A LAS 1330 HLV. (1800 TMG) Fecha 9 de febrero 1.9..51

N°	ESTACION	TEMP. C°	CIELO	ESTADO DEL TIEMPO	VIENTO Kmh.	PRESION mb. red. a MN.	Datos de la radiosonda Maracay.
400	CARACAS (Obs. Cagigal)	19.8	Cubierto		E 3	899.3*	
401	MARACAY	30.5	Nublado		Calma	1011.5	
402	MARACAIBO	29.8	Nublado		N 32	1012.8	
403	MAIQUETIA - LA GUAIRA	28.3	Nublado		NE 21	1014.0	
404	MATURIN	26.8	Cubierto		N 3	-	
405	CIUDAD BOLIVAR	28.8	Nublado		NE 18	1009.7	
406	MERIDA	21.0	Nublado		WSW 14	836.6*	
407	CORO						
408	BARQUISIMETO	27.7	Nublado		E 8	1014.5	
409	SAN FERNANDO DE APURE	32.0	Nublado		ENE 3	1007.3	
410	SAN ANTONIO DEL TACHIRA	25.0	Nublado		NE 8	-	
411	STA. ELENA (Gran Sabana)	25.6	Parc.Nubl.		NE 7	916.1*	
412	GUIRIA	27.8	Nublado		N 10	1014.3	
413	TUMEREMO	28.0	Nublado		N 2	1012.0	
414	BARCELONA						

*) PRESION AL NIVEL DE LA ESTAC

OBSERVACIONES AEROLOGICAS (SONDEOS CON GLOBOS PILOTOS)
VIENTOS EN ALTURA (ESCALA 360° Y NUDOS)

ESTACION	HORA TMG	300 m/s NM.	600 m/s NM.	900 m/s NM	1.200 m/s NM	1.500 m/s NM	1.800 m/s NM.	2.100 m/s NM.	2.400 m/s NM.	2.700 m/s NM.	3.000 m/s NM
MARACAY 10.2.50	1200	-	50/02	310/02	90/05	90/20	110/10	120/11	130/06	100/04	

Impreso en el S.M.C.-

SERIE A

ESTADOS UNIDOS DE VENEZUELA

SERVICIO DE METEOROLOGIA Y COMUNICACIONES DE LAS FUERZAS AEREAS

SECCION DE PREDICCION

AÑO 2 N°. 42 ... BOLETIN METEOROLOGICO DEL..DOMINGO.11.DE.FEBRERO.... A LAS..1300.....HLV.

INDICACIONES:

PRESION DEL AIRE: LAS LINEAS FINAS REPRESENTAN ISOBAS TRAZADAS DE 2 EN 2 MB.

= AREAS DE ALTA PRESION (ANTICICLON)

= AREAS DE BAJA PRESION (CICLON)

PRECIPITACION:

= AREAS CON PRECIPITACION.

= CHAPARRONES.

= LLOVIZNAS

= TORMENTAS

= NIEBLAS

= TROMBA

FRENTES:

= FRENTE caliente

= FRENTE frio

= ONDA DEL ESTE

= CONVERGENCIA INTERTROPICAL.

= ONDA EN FORMACION

= LINEA DE CONVERGENCIA EN ALTURA.

= LINEA DE PRECIPITACIONES.

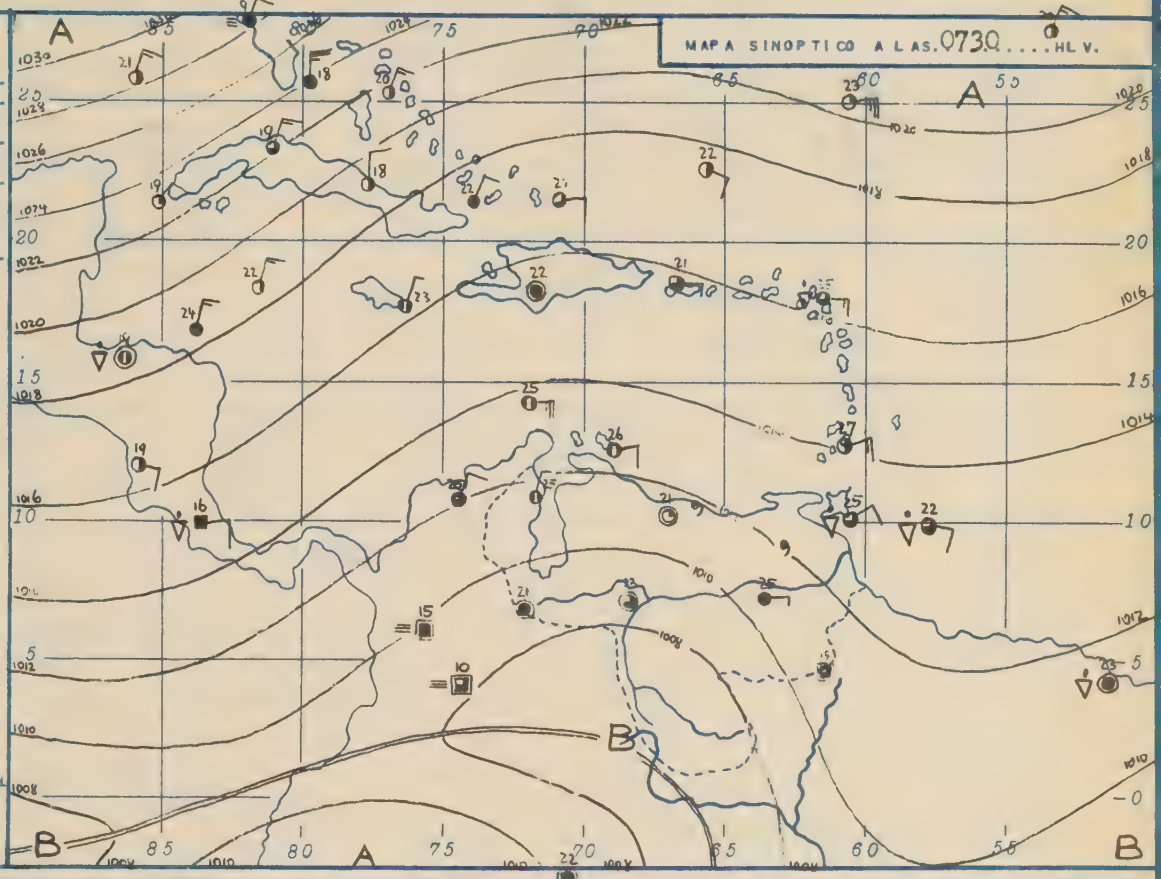

SITUACION GENERAL: Sopla la Corriente general del E,el "Alisio", en todas las partes del Mar Caribe,mientras en el Golfo de Mejico,causado por la subida de la presión sobre el Continente Norteamericano,entran con vientos del NE y Norte masas del aire polar.Ningún cambio de la situación sobre Venezuela.

TIEMPO PROBABLE PARA EL LUNES 12 DE FEBRERO.....1.9..51 De 0000 a 2400 horas HLV.

TERRITORIO DE VENEZUELA:

ESTADOS ORIENTALES: En el Delta Amacuro,en la parte oriental de la Cuanca del Orinoco y del Edo.Bolivar nublado o cubierto durante todo el día con lloviznas aisladas en la madrugada y en las primeras horas de la mañana,chaparrones locales al atardecer.En la Costa Norte de Sucre nublado durante todo el día con chaparrones al atardecer.En Anzoategui y en las partes occidentales de la Cuanca del Orinoco y del Edo.Bolivar nubosidad parcial todo el día,Areas nubladas al anochecer. Viento del NE-NW 10-15 kmh. Visibilidad 20-30 km,en el Delta Amacuro 10 km. Temp.min.en las zonas costales 21-23 C°,en la Guayana 15-17 C°,en el Interior 19-21C°. Temp.máx.28-30 C°,26-28 C° y 30-32 C° respectivamente.

ESTADOS CENTRALES: En la Costa nublado durante todo el día con áreas cubiertas al atardecer, lloviznas parciales en la madrugada y en las primeras horas de la mañana,chaparrones aislados al atardecer. En las Cordilleras parcialmente nublado hasta mediodía,nublado por la tarde con probables chaparrones aislados especialmente cerca de las montañas de la Cadena del Litoral. En el Interior nubosidad parcial con áreas nubladas al anochecer. Viento en general del E 5 kmh,a mediodía en la Costa del E 20-30 kmh. Visibilidad 20-30 km.Locales nieblas matinales en las Cordilleras. Temp.min.en la Costa 21-23 C°,en las Cordilleras 17-19 C°,en el Interior 18-20 C°. Temp.máx. 28-30 C°,30-32 C° y 32-34 C° respectivamente.

ESTADOS OCCIDENTALES: Nublado o cubierto durante todo el día,lloviznas aisladas en la Costa y en los Andes en las primeras horas de la mañana,chaparrones locales al atardecer y en la noche. Viento calma en el Sur,del NE-E 10-15 kmh en el Norte,a mediodía en la Costa de Falcón del E 25-30 kmh. Visibilidad 10 km en el Sur y en los Andes con nieblas matinales,20-30 km en el Norte. Temp.min.en las zonas costales 20-22 C°,en los Andes 12-14 C°,en el Interior 19-21 C°.Temp.máx. 29-31 C°,21-23 C° y 30-32 C° respectivamente.

VALLES DE CARACAS:

4-6/8 SC y ST base 1300 m sNM con varias capas de AC y CI por la madrugada y en la mañana, probables lloviznas aisladas matinales,4-6/8 SC y CU base 1400 m sNM con 5-7/8 AC y CI por la tarde con chaparrones aislados que ocurren especialmente en el Norte de los Valles.3-5/8 SC base 1500 m sNM en la noche. Viento del NW 10 kmh. Visibilidad 5-10 km en la mañana con locales nieblas matinales que desaparecen en el transcurso de la mañana,10-15 km por la tarde.Temperatura mínima en el Centro de Caracas 16 C°,Temp.máx. 23 C°.

VALLES DE ARAGUA:

3-4/8 SC base 1500 m sNM con aisladas capas de AC y CI en la madrugada y por la mañana.3-5/8 SC y CU base 1600 m sNM a mediodía y por la tarde con 4-6/8 AC y CI y probables chaparrones aislados al atardecer cerca de las montañas en el Norte de los Valles. 2-4/8 SC base 1600 m sNM en la noche. Viento calma por la mañana,a mediodía del S-SW 10 kmh por la tarde del W 5-10 kmh. Visibilidad 20 -25 km. Temp.min.en Maracay 19 C°,Temp.máx. 31 C°.

Verificacion de la Predicción para Maracay el día 10 de febrero 84%..... El Pronosticador.....A.W.Goc...

IMPRESO EN EL S.M.C.

OBSERVACIONES A LAS 0730 HLV. (1200 TMG) Fecha..... 19..

N°	ESTACION	TEMP. C°	CIELO	ESTADO DEL TIEMPO	VIENTO KM.	PRESION mb. red. a NM.	LLUVIA mm. 24 hrs.	TEMP. M
[illegible]	CARACAS (Obs. Cagigal)	17,4	Nublado		N 3	898,8*	0,2	1[illegible]
[illegible]	MARACAY	21,0	Parc.nubl.		Calma	1012,3	0,2	18
[illegible]	MARACAIBO	25,4	Nublado		NNE 8	1011,6	-	24
[illegible]	MAIQUETIA-LA GUAIRA	24,0	Cubierto	Lluvia	E 7	1014,1	11,0	23
[illegible]	MATURIN	23,0	Nublado		Calma	-	8,0	21
[illegible]	CIUDAD BOLIVAR	24,8	Cubierto		E 10	1011,0	-	22
[illegible]	[illegible]	15,0	Nublado	Chaparrón	Calma	837,0*	0,0	13
[illegible]	COJO	23,3	Nublado		ESE 2	1013,6	-	22
[illegible]	BARQUISIMETO	21,4	Nublado		Calma	944,2*	1,0	18
[illegible]	SAN FERNANDO DE APURE	23,0	Nublado		Calma	1008,7	-	21
[illegible]	SAN ANTONIO DEL TACHIRA	21,2	Cubierto		Calma	-	2,0	20
[illegible]	[illegible] (Gran Sabana)	19,1	Parc.nubl.		Calma	916,6*	1,0	15
[illegible]	GUIRIA	25,0	Parc.nubl.		NE 3	1013,5	0,5	23
413	TUMEREMO	23,8	Cubierto		E 2	1012,8	16,0	21
414	BARCELONA							

OBSERVACIONES A LAS 1830 HLV. (2400 TMG) Fecha.....10 DE FEBRERO..... 19..5

N°	ESTACION	TEMP. C°	CIELO	ESTADO DEL TIEMPO	VIENTO KMH.	PRESION mb red. a NM.	LLUVIA mm. 12 hrs.	TEMP.
[illegible]	CARACAS (Obs. Cagigal)							
401	MARACAY	26,6	Casi desp.		E 3	1010,7	0,2	32
402	MARACAIBO							
[illegible]	MAIQUETIA - LA GUAIRA	25,3	Cubierto		E 32	1013,1	-	29
404	MATURIN	25,8	Parc.nubl.		Calma	-	4,0	30
405	CIUDAD BOLIVAR	28,2	Nublado		E 23	1008,7	-	32
406	MERIDA							
407	CORO							
408	BARQUISIMETO							
409	SAN FERNANDO DE APURE	30,2	Parc.nubl.		Calma	1005,9	-	34
[illegible]	SAN ANTONIO DEL TACHIRA							
411	STA. ELENA (Gran Sabana)	22,6	Nublado		Calma	914,8*	-	27
[illegible]	[illegible]	25,4	Parc.nubl.		N 3	1013,3	-	30
413	TUMEREMO	23,8	Nublado		NE 2	1012,2	16,0	30
[illegible]	[illegible]							

OBSERVACIONES A LAS 1330 HLV. (1800 TMG) Fecha.....10 DE FEBRERO..... 19..

N°	ESTACION	TEMP. C°	CIELO	ESTADO DEL TIEMPO	VIENTO Kmh.	PRESION mb. red. a NM.	Datos de la radiosonda Maracay.
[illegible]	CARACAS (Obs. Cagigal)						
401	MARACAY	28,6	Cubierto		S 7	1012,1	
402	[illegible]	31,1	Nublado		N 3	1011,1	
403	MAIQUETIA - LA GUAIRA						
[illegible]	MATURIN	27,5	Nublado		Calma	-	
[illegible]	CIUDAD BOLIVAR	29,8	Parc.nubl.		NE 8	1009,7	
[illegible]	[illegible]	20,2	Nublado		WSW 3	836,5*	
[illegible]	COJO	28,4	Nublado	Lluvia	ENE18	1013,3	
408	BARQUISIMETO	28,2	Nublado		E 5	943,3*	
[illegible]	SAN FERNANDO DE APURE						
[illegible]	SAN ANTONIO DEL TACHIRA	24,0	Nublado		Calma	-	
[illegible]	[illegible] (Gran Sabana)	26,8	Nublado		SE 23	915,2*	
[illegible]	[illegible]	29,0	Parc.nubl.	Lluvia	NE 8	1013,7	
[illegible]	[illegible]	29,4	Nublado		S 8	1011,6	
[illegible]	BARCELONA						

OBSERVACIONES AEROLOGICAS (SONDEOS CON GLOBOS PILOTOS) *) Presión al nivel estación.

VIENTOS EN ALTURA (ESCALA 360° Y NUDOS)

[illegible]	[illegible]	300 m s NM.	600 m s NM.	900 m/s NM	1.200 m/s NM	1.500 m/s NM	1.800 m/s NM.	2.100 m/s NM.	2.400 m s NM.	2.700 m s NM.	3.00[illegible] m s N
MARACAY 11-2-51.	1200	-	50/02	260/02	100/04	80/08	100/12	90/13	90/10	80/19	100/

Impreso en el S.M.C.-

SERIE A

ESTADOS UNIDOS DE VENEZUELA

SERVICIO DE METEOROLOGIA Y COMUNICACIONES DE LAS FUERZAS AEREAS

SECCION DE PREDICCION

AÑO 21 Nº 43 ... BOLETIN METEOROLOGICO DEL LUNES 12 DE FEBRERO ..... A LAS 1300 ..... HLV.

INDICACIONES:

PRESION DEL AIRE: LAS LINEAS FINAS REPRESENTAN ISOBAS TRAZADAS DE 2 EN 2 MB.

= AREAS DE ALTA PRESION (ANTICICLON)

= AREAS DE BAJA PRESION (CICLON)

PRECIPITACION:

= AREAS CON PRECIPITACION.

= CHAPARRONES.

= LLOVIZNAS

= TORMENTAS

= NIEBLAS

= TROMBA

FRENTES:

= FRENTE FRIO CALIENTE

= FRENTE FRIO OCLUSIVO.

= ONDA DEL ESTE

= CONVERGENCIA INTERTROPICAL.

= ONDA EN FORMACION

= LINEA DE CONVERGENCIA EN ALTURA.

= LINEA DE PRECIPITACIONES.

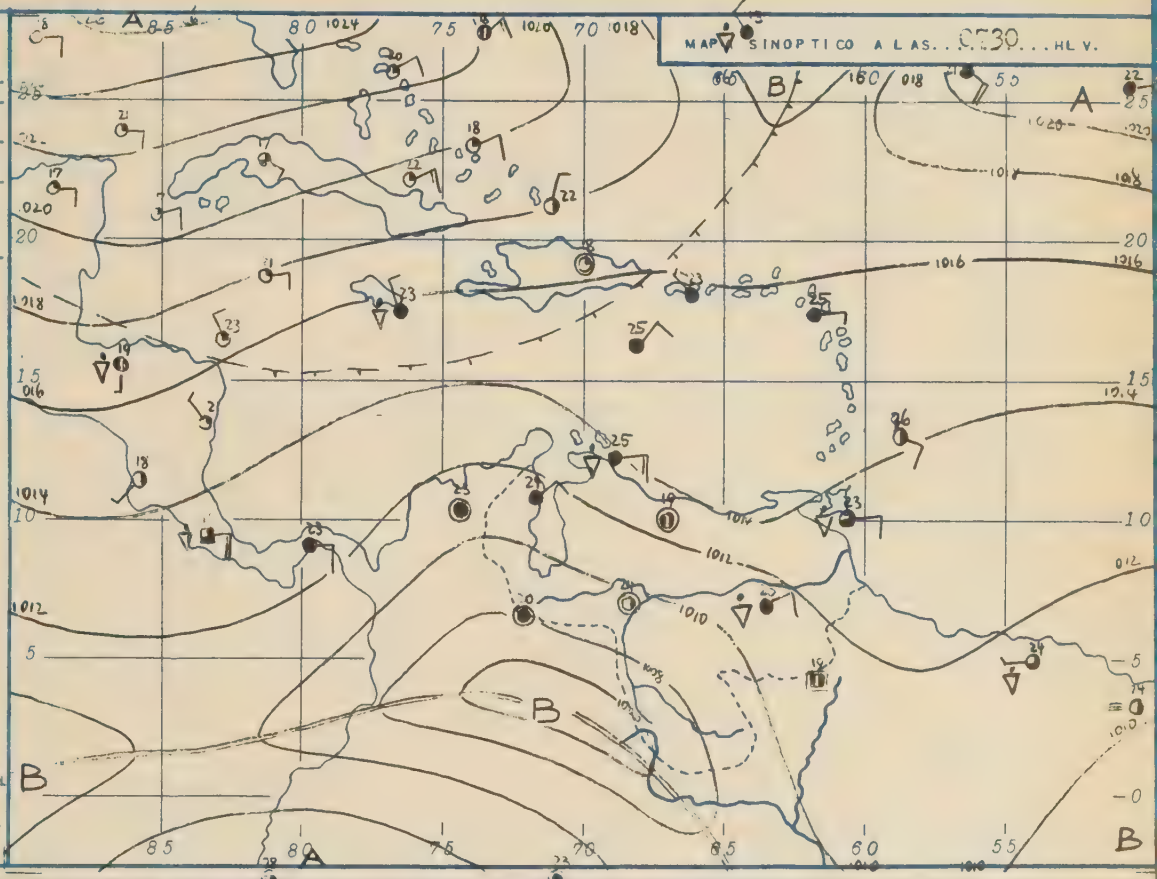

SITUACION GENERAL: Causado por el alcance de masas de aire frío se ha formado un frente frío se proyecta cual se extiende desde Méjico-Costa N de Nicaragua-Las Antillas-Puerto Rico- hacia el Atlántico. La convergencia en la altura, que siempre está [illegible] situada [illegible] anza rá en el [illegible] de mañana la Costa N de los Estados Occidentales y del Centro del País.

TIEMPO PROBABLE PARA EL ... MARTES 13 DE FEBRERO ..... 1.9.51. De 0000 a 2400 horas HLV.

TERRITORIO DE VENEZUELA:

ESTADOS ORIENTALES: Nublado o cubierto durante todo el día, llovizna aisladas en la madrugada y en las primeras horas de la mañana, chaparrones locales al atardecer que ocurren especialmente en los alrededores del Golfo de Paria, en el Delta Amacuro y en Nueva Esparta. Por la tarde cubierto. Viento [illegible] 5-10 km. a mediodía 20-30 km en la Cuenca del Orinoco. Visibilidad 15-20 km, en la Costa N y en Anzoátegui 20-30 km. Temp. Mín. en las zonas costales 20-22 C°, en la Sabana 15-17 C° en el Interior 19-21 C°. Temp. Máx. 28-30 C°, 28-30 C° y 30-32 C°, respectivamente.

ESTADOS CENTRALES: En la Costa nublado durante todo el día, chaparrones aislados al atardecer. En las Cordilleras nubosidad parcial hasta mediodía, [illegible] primeras horas de la tarde con propagación chaparrones aislados en la [illegible] del Litoral. Por la tarde nublado después. En el Interior nubosidad parcial todo el día, casual lluvia por la mañana, a mediodía del E-SE 10-[illegible] km, en la Costa [illegible] 25-35 km. Visibilidad 20-30 km. locales [illegible] Temp. Mín. en la Costa 21-23 C°, en las Cordilleras 15-17 C°, en el Interior 19-21 C°. Temp. Máx. 28-30 C°, 30-32 C° y 32-34 C° respectivamente.

ANDES OCCIDENTALES: Nublado o cubierto durante todo el día, llovizna aisladas en las primeras horas de la mañana en la Costa y en los Andes, chaparrones locales al atardecer. En los Llanos de [illegible] nubosidad parcial todo el día. Viento [illegible] Flojo y variable en el [illegible] 25-35 km. Visibilidad 10-15 km en los Llanos, 20-30 km en los Andes. Temp. Mín. en los Llanos 21-23 C°, en los Andes 12-14 C°, en el Interior 18-20 C°. Temp. Máx. 28-30 C°, 21-23 C° y 30-32 C° respectivamente.

VALLES DE CARACAS:

5/8 SC base 1400 msM con varias capas de SC y CI en la madrugada y por la mañana. 4-6/8 CU base 1500 msNM con 5-7/8 AC y CI en las primeras horas de la tarde con propagación chaparrones aislados en el N de los Valles cerca de las montañas. 2-4/8 SC base 1000 msNM con aisladas capas de CI después y en la noche. Viento flojo y variable. Visibilidad 10 km por la mañana, 20 km por la tarde. Temp. Mín. en el Centro de Caracas 15 C°, Temp. Máx. 25 C°.

VALLES DE ARAGUA:

4/8 CI en la madrugada y en las primeras horas de la mañana. Formación de 2-4/8 SC y CU base 1000 msNM en el transcurso de la mañana, aumentando a mediodía a 3-5/8 CU base 1700 msNM con 4-6/8 AC y CI y posibilidad de que ocurran chaparrones aislados en las primeras horas de la tarde, [illegible] montañas en el N de los Valles. 3-5/8 CU base 1700 msNM en la tarde. 2-3/8 SC base 1700 msNM en la noche. Viento SE-N por la mañana, a mediodía del SE-10-15 kmh, flojo y variable por la tarde. Visibilidad 25 km. Temp. en Maracay 17 C°. Temp. Máx. 32 C°.

Verificación de la Predicción para Maracay el día 11 DE FEBRERO 1951 ..... El Pronosticador ..... A.W. Goel .....

OBSERVACIONES A LAS 0730 HLV. (1200 TMG) Fecha..... 19..

N°	ESTACION	TEMP. C°	CIELO	ESTADO DEL TIEMPO	VIENTO KMH.	PRESION mb. red. a NM.	LLUVIA mm. 24 hrs.	TEMP. M
400	CARACAS (Obs. Cagigal)	17.4	Nublado		S 3	799.3*	5.7	14.
401	MARACAY	19.0	Parc. Nubl.		Calma	1012.9	15.2	17.
402	MARACAIBO	24.6	Cubierto		NE 3	1012.2	-	23
403	MAIQUETIA-LA GUAIRA	24.9	Nublado		Calma	1014.1	-	23
404	MATURIN	22.8	Nublado		Calma	-	20.0	21
405	CIUDAD BOLIVAR	25.0	Cubierto		NE 12	1011.3	-	22
406	MERIDA	15.0	Nublado		Calma	837.3*	3.0	13
407	COJO	24.0	Nublado		ESE 2	1013.3	3.0	22
408	BARQUISIMETO	21.2	Cubierto		Calma	944.4*	6.0	18
409	SAN FERNANDO DE APURE	24.4	Parc. Nubl.		Calma	1009.1	-	20
410	SAN ANTONIO DEL TACHIRA	20.0	Cubierto		Calma	-	11.0	18
411	STA. ELENA (Gran Sabana)	19.0	Nublado		Calma	917.3*	0.0	16
412	GUIRIA	25.0	Cubierto		Calma	1013.9	16.0	22
413	TUMEREMO	23.8	Cubierto		E 2	1013.3	-	21
414	BARCELONA							

OBSERVACIONES A LAS 1830 HLV. (2400 TMG) Fecha 11 DE FEBRERO 19..5

N°	ESTACION	TEMP. C°	CIELO	ESTADO DEL TIEMPO	VIENTO KMH.	PRESION mb. red. a NM.	LLUVIA mm. 12 hrs.	TEMP. M
400	CARACAS (Obs. Cagigal)							24.
401	MARACAY	24.5	Cubierto		Calma	1009.9	15.2	30.
402	MARACAIBO	27.8	Cubierto		N 43	1009.5	-	30
403	MAIQUETIA - LA GUAIRA	25.0	Nublado		E 32	1012.1	-	28
404	MATURIN	23.7	Nublado		NE 14	-	20.0	27
405	CIUDAD BOLIVAR	29.8	Cubierto	Relámpagos	NE 36	1007.7	-	32
406	MERIDA	16.1	Obstruído	Niebla	Calma	835.7*	-	22
407	COJO	24.4	Cubierto		ESE 8	1011.8	3.0	26
408	BARQUISIMETO							
409	SAN FERNANDO DE APURE	30.4	Cubierto		Calma	1005.2	-	35
410	SAN ANTONIO DEL TACHIRA	24.0	Nublado		Calma	-	-	28
411	STA. ELENA (Gran Sabana)	22.4	Nublado	Llovizna	Calma	913.7*	0.0	26
412	GUIRIA	23.2	Cubierto		Calma	1012.2	15.0	29
413	TUMEREMO	23.6	Nublado		NE 3	1009.9	-	30
414	BARCELONA							

OBSERVACIONES A LAS 1330 HLV. (1800 TMG) Fecha 11 DE FEBRERO 19..5

N°	ESTACION	TEMP. C°	CIELO	ESTADO DEL TIEMPO	VIENTO Kmh.	PRESION mb. red. a NM.	Datos de la radiosonda Maracay.
400	CARACAS (Obs. Cagigal)	20.4	Cubierto		NW 7	897.5*	
401	MARACAY	21.4	Nublado	Chaparrón	N 8	1011.2	
402	MARACAIBO	28.6	Cubierto		N 32	1009.5	
403	MAIQUETIA - LA GUAIRA	25.2	Nublado		E 25	1014.1	
404	MATURIN	23.0	Cubierto	Llovizna	Calma	-	
405	CIUDAD BOLIVAR	29.8	Nublado		E 18	1008.6	
406	MERIDA	19.7	Nublado		N 32	855.7*	
407	COJO	25.8	Nublado	Llovizna	ESE 2	1011.8	
408	BARQUISIMETO	29.0	Nublado		ESE 10	941.6*	
409	SAN FERNANDO DE APURE	33.2	Nublado		E 7	1006.0	
410	SAN ANTONIO DEL TACHIRA	26.0	Nublado		N 14	-	
411	STA. ELENA (Gran Sabana)	25.0	Nublado		S 5	913.3*	
412	GUIRIA	25.0	Cubierto	Lluvia	E 14	1012.1	
413	TUMEREMO	28.6	Nublado		NE 3	1009.6	
414	BARCELONA						

*) Presión al Nivel Estación.-

OBSERVACIONES AEROLOGICAS (SONDEOS CON GLOBOS PILOTOS)
VIENTOS EN ALTURA (ESCALA 360° Y NUDOS)

ESTACION	HORA TMG	300 m/s NM.	600 m/s NM.	900 m/s NM	1.200 m/s NM	1.500 m/s NM	1.800 m/s NM.	2.100 m/s NM.	2.400 m/s NM.	2.700 m/s NM.	3.000 m/s NM
Maracay: 12-2-51	1200	-	50/02	50/04	150/03	100/07	90/07	60/04	70/05	60/14	90/

Impreso en el S.M.C.-

SERIE A

ESTADOS UNIDOS DE VENEZUELA

SERVICIO DE METEOROLOGIA Y COMUNICACIONES DE LAS FUERZAS AEREAS

SECCION DE PREDICCION

AÑO 2 Nº..44... BOLETIN METEOROLOGICO DEL.....Martes 13 de febrero A LAS...1300...HLV.

INDICACIONES

PRESION DEL AIRE: LAS LINEAS FINAS REPRESENTAN ISOBAS TRAZADAS DE 2 EN 2 MB.

= AREAS DE ALTA PRESION (ANTICICLON)

= AREAS DE BAJA PRESION (CICLON)

PRECIPITACION:

= AREAS CON PRECIPITACION.

= CHAPARRONES.

= LLOVIZNAS

= TORMENTAS

= NIEBLAS

= TROMBA

FRENTES:

= FRENTE caliente

= FRENTE frio TE.

= ONDA DEL ESTE

= CONVERGENCIA INTERTROPICAL.

= ONDA EN FORMACION

= LINEA DE CONVERGENCIA EN ALTURA.

= LINEA DE PRECIPITACIONES.

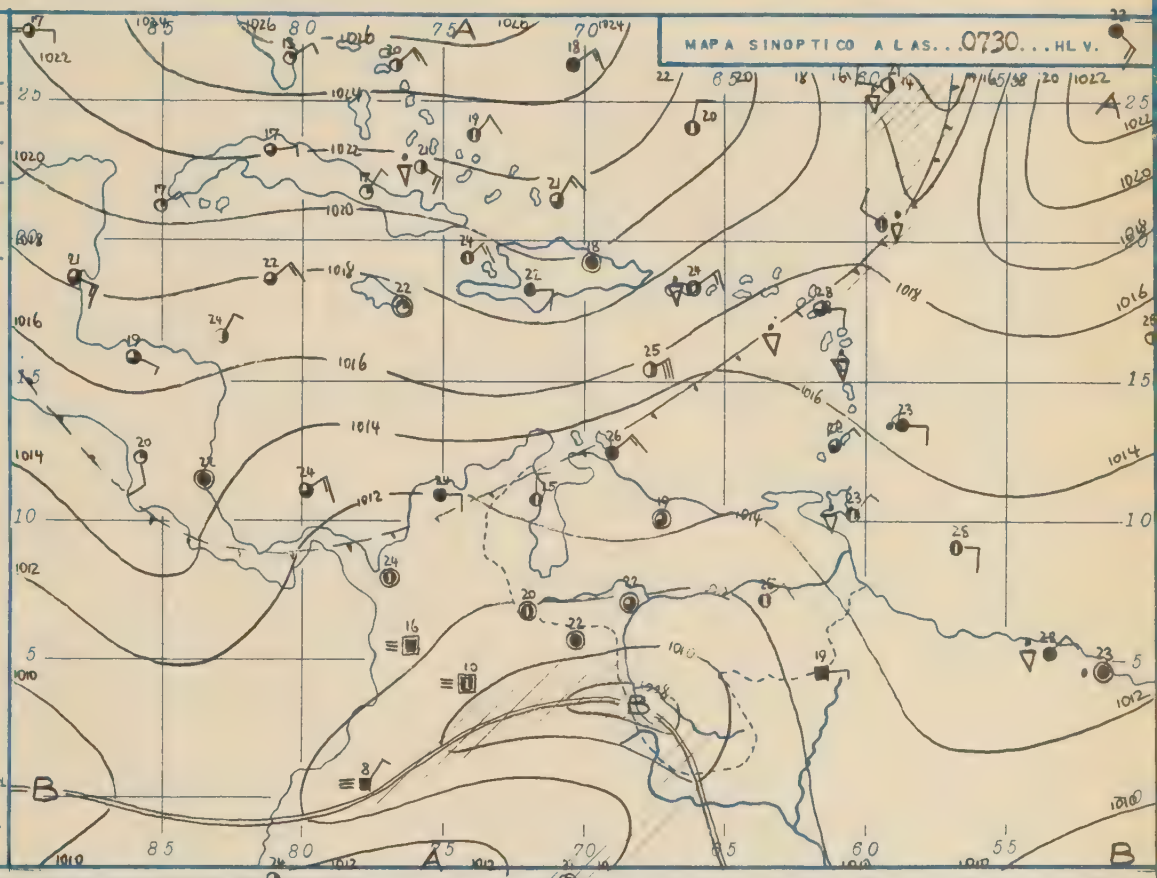

SITUACION GENERAL: El frente frío ha alcanzado la Costa Norte de los Estados Occidentales del País. Las masas de aire frío formarán en el día 14 de febrero el tiempo en el Mar Caribe oriental y en toda la Costa Norte de Venezuela, causando el efecto "Stau" con abundante nubosidad y precipitación en forma de lloviznas en la mañana y chaparrones por la tarde.

TIEMPO PROBABLE PARA EL..Miércoles 14 de Febrero.....1.9...51 De 0000 a 2400 horas HLV.

TERRITORIO DE VENEZUELA:

ESTADOS ORIENTALES: En la Costa Norte en el Delta Amacuro y en la Guayana nublado o cubierto durante todo el día, lloviznas en la madrugada y por la mañana, chaparrones al atardecer, especialmente en Nueva Esparta y en la Costa Norte de Sucre. En el Interior parcialmente nublado en la madrugada, nublado durante el día, chaparrones locales al anochecer algunos de carácter tormentoso. Viento en la Costa del NE 20-25 kmh, en el Interior del E 5-10 kmh. Visibilidad 10-15 kmh, en el Interior 20 km. Temp.Mín. en las Zonas Costales 20-22 C°, en la Guayana 16-18C° en el Interior 19-21 C°. Temp.Máx. 27-29 C°, 26-28 C° y 29-31 C° respectivamente.

ESTADOS CENTRALES: En la Costa y en las Cordilleras nublado o cubierto durante todo el día, lloviznas matinales especialmente en la Costa, chaparrones al atardecer. En el Interior parcialmente nublado en la madrugada, nublado durante el día y en la noche, probables chaparrones muy aislados al anochecer. Viento flojo y variable, en la Costa por la tarde del E 25-35 kmh. Visibilidad 15-20 km en la Costa y en las Cordilleras, 20-30 km en el Interior. Locales nieblas matinales en las Cordilleras, Temp.Mín. en la Costa 20-22 C°, en las Cordilleras 18-20 C°, en el Interior 19-21 C°. Temp.Máx. 27-29 C°, 29-31 C° y 31-33 C° respectivamente.

ESTADOS OCCIDENTALES: nublado o cubierto durante todo el día, lloviznas aisladas y matinales en la Costa y en las Cordilleras, chaparrones locales al atardecer. Viento calma en el Sur, flojo y variable en el Norte, en la Costa a mediodía del NE-E 20-30 kmh. Visibilidad 10 km en el Sur y en los Andes con locales nieblas matinales, 20-30 km. en el Norte. Temp.Mín. en las zonas bajas 20-22 C°, en los Andes 12-14 C°. Temp.Máx. 28-30 C° y 22-24 C° respectivamente.

VALLES DE CARACAS:

4-6/8 ST base 1200m sNM con 6-8/8 AC y CI en la madrugada y por la mañana, lloviznas parciales en las horas de amanecer. 3-5/8 SC y CU base 1400m sNM con 5-7/8 AS y AC por la tarde, chaparrones que ocurren especialmente entre las 1400-1600 HLV. 5-7/8 SC y ST base 1300m sNM en la noche. Viento del NW-N 15-20 kmh. Visibilidad 5 km en la mañana, 10 km por la tarde, locales nieblas al amanecer. Temp.Mín. en el Centro de Caracas 17 C°, Temp.Máx. 24 C°.

VALLES DE ARAGUA:

3-4/8 SC base 1500m sNM con 4-6/8 AC y CI en la madrugada y por la mañana. Probables lloviznas aisladas al amanecer en el Norte de los Valles cerca de las montañas. 3-5/8 SC y CI base 1600m sNM con 4-6/8 AC y CI por la tarde con chaparrones entre las 1500-1700 HLV. 3-5/8 SC base 1600m sNM en la noche. Viento calma por la mañana, del W-NW 10-15 kmh por la tarde. Visibilidad 20 km por la mañana, 10-15 km por la tarde. Temp.Mín. en Maracay 19 C°, Temp.Máx. 30 C°.

Verificacion de la Predicción para Maracay el día 12 de Febrero 96 %.... El Pronosticador...A.W. Gal.....

OBSERVACIONES A LAS 0730 HLV. (1200 TMG) Fecha..... 19..

Nº	ESTACION	TEMP. Cº	CIELO	ESTADO DEL TIEMPO	VIENTO KMH	PRESION mb. red. a NM.	LLUVIA mm. 24 hrs.	TEMP.
400	CARACAS (Obs. Cagigal)	16.6	Obstruido	Niebla	N 3	899.4*	0.8	16.
401	MARACAY	19.4	Nublado		Calma	1012.9	0.3	17.
402	MARACAIBO	24.9	Nublado		N 14	1013.4	-	23
403	MAIQUETIA-LA GUAIRA	24.4	Cubierto		E 7	1016.1	0.0	23
404	MATURIN	25.0	Parc.Nubl.		NE 3	-	1.0	21
405	CIUDAD BOLIVAR	24.8	Nublado		NE 16	1011.8	-	22
406	MERIDA	14.8	Cubierto	Neblina	Calma	837.3*	1.0	13
407	CORO	22.6	Nublado		Calma	1014.9	-	20
408	BARQUISIMETO	20.6	Cubierto		N 3	944.6*	-	18
409	SAN FERNANDO DE APURE	22.0	Nublado		Calma	1009.9	-	21
410	SAN ANTONIO DEL TACHIRA	20.3	Nublado		Calma	-	1.0	19
411	STA. ELENA (Gran Sabana)	18.8	Cubierto		E 3	917.6*	12.0	17
412	GUIRIA							
413	TUMEREMO	25.0	Cubierto		NE 2	1013.5	0.3	21
414	BARCELONA							

OBSERVACIONES A LAS 1830 HLV. (2400 TMG) Fecha 12 de Febrero 19..5

Nº	ESTACION	TEMP. Cº	CIELO	ESTADO DEL TIEMPO	VIENTO KMH.	PRESION mb. red. a NM.	LLUVIA mm. 12 hrs.	TEMP.
400	CARACAS (Obs. Cagigal)							26.
401	MARACAY	21.4	Cubierto	Chaparrón	E 14	1010.1	0.0	31.
402	MARACAIBO	26.9	Nublado		N 23	1010.0	-	30
403	MAIQUETIA - LA GUAIRA	25.1	Cubierto	Llovizna	E 32	1012.1	0.0	29
404	MATURIN	24.4	Nublado		NE 3	-	1.0	30
405	CIUDAD BOLIVAR	26.8	Cubierto		N 5	1008.1	-	32
406	MERIDA	16.2	Cubierto		Calma	834.8*	-	22
407	CORO	25.1	Nublado		E 3	1011.6	-	31
408	BARQUISIMETO							
409	SAN FERNANDO DE APURE	21.6	Parc.Nubl.		Calma	1004.1	-	34
410	SAN ANTONIO DEL TACHIRA	24.0	Cubierto		N 8	-	-	27
411	STA. ELENA (Gran Sabana)	22.4	Parc.Nubl.		Calma	913.7*	-	27
412	GUIRIA	26.0	Cubierto		Calma	1011.4	-	29
413	TUMEREMO	26.0	Nublado	relámpagos	NE 8	1009.7	0.3	31
414	BARCILONA							

OBSERVACIONES A LAS 1330 HLV. (1800 TMG) Fecha 12 de Febrero 19..5

Nº	ESTACION	TEMP. Cº	CIELO	ESTADO DEL TIEMPO	VIENTO Kmh.	PRESION mb. red. a MN.	Datos de la radiosonda Maracay.
400	CARACAS (Obs. Cagigal)	23.6	Nublado		NW 25	897.2*	
401	MARACAY	31.0	Nublado		W 7	1009.6	
402	MARACAIBO	28.6	Nublado		N 3	1010.5	
403	MAIQUETIA - LA GUAIRA						
404	MATURIN	28.4	Nublado		NE 5	-	
405	CIUDAD BOLIVAR	30.8	Nublado		NE 8	1007.7	
406	MERIDA	21.2	Nublado		WSW 3	835.0*	
407	CORO	31.0	Nublado		NNE 36	1011.3	
408	BARQUISIMETO	29.0	Parc.Nubl.		E 7	914.7*	
409	SAN FERNANDO DE APURE	32.0	Nublado		NE 5	1006.1	
410	SAN ANTONIO DEL TACHIRA	25.9	Nublado		N 8	-	
411	STA. ELENA (Gran Sabana)	26.2	Nublado		E 8	913.6*	
412	GUIRIA	28.8	Parc.Nubl.		Calma	1011.4	
413	TUMEREMO	30.8	Nublado		S 2	1010.0	
414	BARCILONA						

OBSERVACIONES AEROLOGICAS (SONDEOS CON GLOBOS PILOTOS) *) PRESION AL NIVEL DE LA ESTACION.-
VIENTOS EN ALTURA (ESCALA 360° Y NUDOS)

ESTACION	HORA TMG	300 m/s NM.	600 m/s NM.	900 m/s NM	1.200 m/s NM	1.500 m/s NM	1.800 m/s NM.	2.100 m/s NM.	2.400 m/s NM.	2.700 m/s NM.	3.000 m/s NM
MARACAY: 3-2-51	1200	-	230/02	70/05	180/08	210/08	230/04	240/05	270/05	280/06	260/

Impreso en el S.M.C.-

SERIE A

ESTADOS UNIDOS DE VENEZUELA

SERVICIO DE METEOROLOGIA Y COMUNICACIONES DE LAS FUERZAS AEREAS

SECCION DE PREDICCION

AÑO 2 N°...45.. BOLETIN METEOROLOGICO DEL MIERCOLES 14 DE FEBRERO... A LAS.....1300..HLV.

INDICACIONES:

PRESION DEL AIRE: LAS LINEAS FINAS REPRESENTAN ISOBAS TRAZADAS DE 2 EN 2 MB.

= AREAS DE ALTA PRESION (ANTICICLON)

= AREAS DE BAJA PRESION (CICLON)

PRECIPITACION:

= AREAS CON PRECIPITACION.

= CHAPARRONES.

= LLOVIZNAS

= TORMENTAS

= NIEBLAS

= TROMBA

FRENTES:

= FRENTE caliente

= FRENTE frío.

= ONDA DEL ESTE

= CONVERGENCIA INTERTROPICAL.

= ONDA EN FORMACION

= LINEA DE CONVERGENCIA EN ALTURA.

= LINEA DE PRECIPITACIONES.

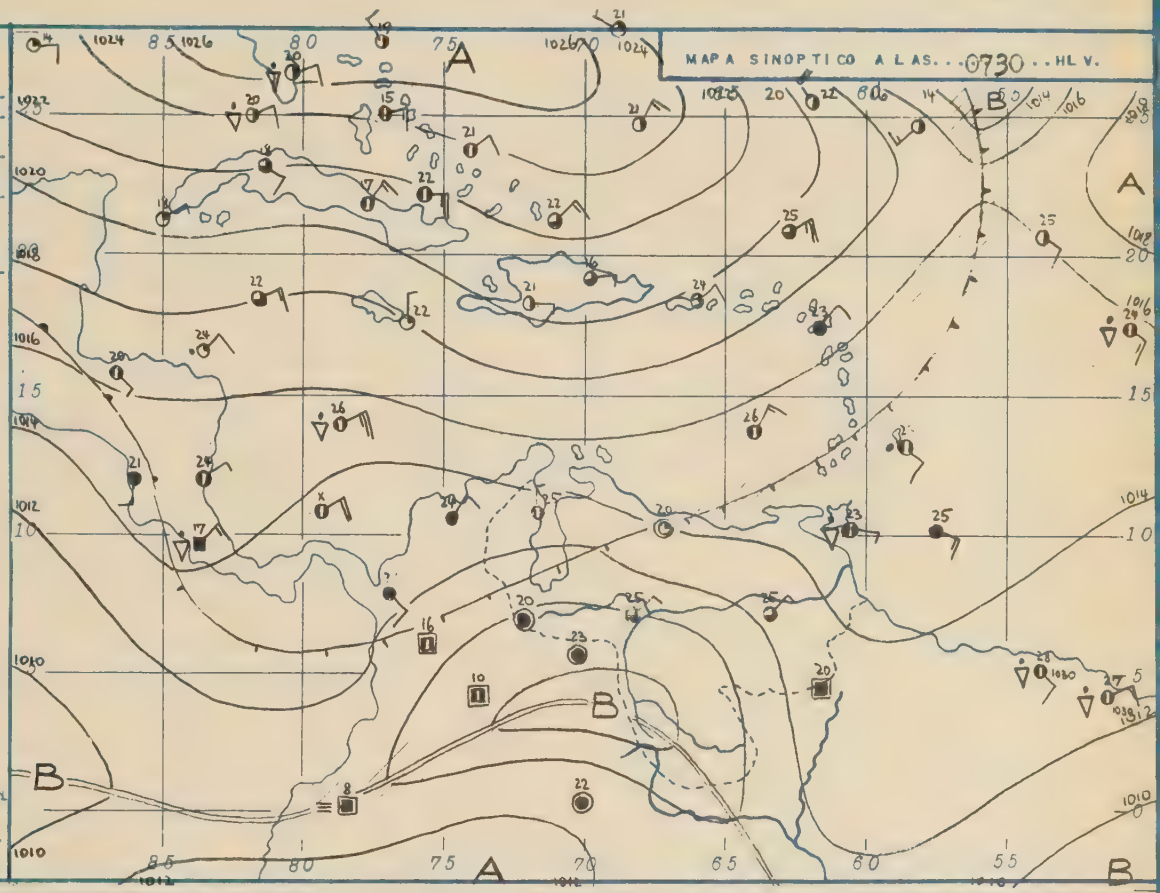

SITUACION GENERAL: El frente frío ha alcanzado las Zonas Costales de Venezuela convirtiéndose en una convergencia paralela en la cual hay abundante nubosidad y precipitación.

TIEMPO PROBABLE PARA EL Jueves 15 de febrero.....1.9..51. De 0000 a 2400 horas HLV.

TERRITORIO DE VENEZUELA:

ESTADOS CENTRAL S.- En la costa Norte, en Monagas, en el Delta Amacuro y en la parte Oriental del Estado Bolívar nublado o cubierto durante todo el día, lloviznas aisladas que ocurren especialmente en el Delta Amacuro y en la Guayana en las horas de amanecer, chaparrones en Nueva Esparta y en la Costa Norte de Sucre. En el Interior de Anzoátegui y en la parte W del Estado Bolívar parcialmente nublado en la madrugada y por la mañana, nublado por la tarde, parcialmente nublado en la noche. Viento en las Zonas Costales del NE-E 15-20 kmh, en el Interior 5-10 kmh. Visibilidad 15-20 km en las Zonas Costales, 20-30 km en el Interior. Locales neblinas matinales en la Cuenca del Orinoco. Temp.min. en las Zonas Costales 20-22 C°, en la Guayana 15-17 C°, en el Interior 19-21 C°. Temp.max.27-29 C° 29-27 C° y 31-33 C° respectivamente.

ESTADOS CENTRALES.- En la Costa y en las Cordilleras nublado durante todo el día, lloviznas parciales en la madrugada en la Costa, chaparrones locales al atardecer en la Costa y en las montañas y la Cadena del Litoral. En los Llanos parcialmente nublado hasta mediodía, nublado por la tarde y en la noche con probables chaparrones aislados al anochecer. Viento flojo y variable, en la Costa por la tarde del E 25-35 km, en el llano 15-25 km. Locales neblas al amanecer en las Cordilleras. Temp.min.en la Costa 20-22 C°, en las Cordilleras 17-19 C° en el Interior 19-21 C°.Temp.max.27-29 C°, 29-31 C° y 31-33 C° respectivamente.

ESTADOS OCCIDENTALES.-Nublado o cubierto durante todo el día, lloviznas parciales al amanecer en la Costa y en el extremo S de los Andes y de los Llanos. Chaparrones locales al atardecer. Viento calma en el S, del NE-E 10-15 kmh en el N, en la Costa a mediodía del NE-E 30-40 kmh. Visibilidad 10 km en el S, 20 km en el N. Neblas matinales en los Andes. Temp.min. 20-22 C° en las Zonas Bajas, 11-13 C° en los Andes. Temp.max.29-31 C° y 21-23 C° respectivamente.

VALLES DE CARACAS:

3-5/8 AC y CI en la madrugada. Formación de neblas al amanecer. 3-5/8 SC y CU base 1300 msNM con 5-7/8 AC y CI durante el día. Chaparrones aislados al atardecer que ocurren cerca de las montañas en el N de los Valles. 4-6/8 SC base 1500 msNM en la noche. Viento del NW 15-20 kmh. Visibilidad 5-10 km por la mañana, 15 km por la tarde. Temp.min.en el centro de Caracas 16 C°, temp.max. 24 C°.-

VALLES DE ARAGUA:

3-6/8 AC y CI en la madrugada. Locales neblinas al amanecer. 2-4/8 SC y CU base 1500 msNM con 4-5/8 AC y CI en la mañana. 3-5/8 CU base 1600 msNM con 5-7/8 AC y CI por la tarde con probables chaparrones aislados al atardecer en el N de los Valles cerca de las montañas. 3-5/8 SC base 1600 msNM en la noche. Viento calma por la mañana, del SW 10 kmh a mediodía, del NW 5-10 kmh por la tarde. Visibilidad 15-20 km. Temp.min.en Maracay 18 C°, temp.max. 31 C°.-

Caracas, 13 de febrero 1951. El Pronosticador...A.W.Gole.....

IMPRESO EN EL S.M.C.

OBSERVACIONES A LAS 07 30 HLV. (1200 TMG) Fecha 13 de febrero 19..

Nº	ESTACION	TEMP. C°	CIELO	ESTADO DEL TIEMPO	VIENTO KMH	PRESION mb. red. a NM.	LLUVIA mm. 24 hrs.	TEMP.
400	CARACAS (Obs. Cagigal)	16.4	Despejado		Calma	899.5	-	15.
401	MARACAY	19.5	Parc. Nubl.		Calma	1013.2	-	16.
402	MARACAIBO	25.0	Nublado		N 3	1013.8	-	23
403	MAIQUETIA-LA GUAIRA	24.2	Parc. Nubl.		SW 10	1014.5	5.0	23
404	MATURIN	23.0	Cubierto	Llovizna	E 5	-	-	22
405	CIUDAD BOLIVAR	25.0	Nublado		NE 7	1012.6	-	23
406	MERIDA	14.0	Cubierto		Calma	837.9*	1.0	12
407	CORO	22.6	Nublado		E 3	1015.6	4.0	20
408	BARQUISIMETO	21.4	Cubierto		Calma	945.6*	1.0	18
409	SAN FERNANDO DE APURE	24.6	Nublado		NE 7	1009.3	-	21
410	SAN ANTONIO DEL TACHIRA	20.3	Cubierto		Calma	-	8.0	19
411	STA. ELENA (Gran Sabana)	18.6	Cubierto		Calma	917.3*	8.0	15
412	GUIRIA	23.[illegible]	Cubierto		Calma	1014.6	-	23
413	TUMEREMO	22.[illegible]	Cubierto		Calma	1014.1	0.2	20
414	BARCELONA							

OBSERVACIONES A LAS 18 30 HLV. (2400 TMG) Fecha 13 de febrero 19..5

Nº	ESTACION	TEMP. C°	CIELO	ESTADO DEL TIEMPO	VIENTO KMH.	PRESION mb. red. a NM.	LLUVIA mm. 12 hrs.	TEMP.
400	CARACAS (Obs. Cagigal)							
401	MARACAY	29.4	Parc. Nubl.		NE 3	1010.8	-	30.
402	MARACAIBO	29.8	Cubierto		N 43	1010.8	-	31
403	MAIQUETIA - LA GUAIRA	25.9	Nublado		E 50	1011.1	-	29
404	MATURIN	25.5	Parc. Nubl.		NE 8	—	-	31
405	CIUDAD BOLIVAR	28.8	Cubierto	Relámpagos	E 14	1008.1	-	32
406	MERIDA	17.0	Cubierto		Calma	835.0*	-	23
407	CORO							
408	BARQUISIMETO							
409	SAN FERNANDO DE APURE	28.8	Casi Desp.		Calma	1005.2	-	34
410	SAN ANTONIO DEL TACHIRA	22.0	Cubierto		Calma	-	-	27
411	STA. ELENA (Gran Sabana)	21.6	Nublado	Relámpagos	SE 14	915.2*	0.6	20
412	GUIRIA	26.0	Nublado		Calma	1012.9	-	31
413	TUMEREMO	22.8	Nublado	Relámpagos	E 5	1011.8	0.2	31
414	BARCELONA							

OBSERVACIONES A LAS 1330 HLV. (1800 TMG) Fecha 13 de febrero 19..5

Nº	ESTACION	TEMP. C°	CIELO	ESTADO DEL TIEMPO	VIENTO KMH.	PRESION mb. red. a NM.	Datos de la radiosonda Maracay.
400	CARACAS (Obs. Cagigal)	24.0	Parc. Nubl.		NW 36	895.6*	
401	MARACAY	29.2	Nublado	Chaparrón al N	NW 12	1011.4	
402	MARACAIBO	30.1	Nublado		N 54	1012.4	
403	MAIQUETIA - LA GUAIRA	28.7	Parc. Nubl.		E 25	1015.0	
404	MATURIN	29.7	Nublado		Calma	-	
405	CIUDAD BOLIVAR	31.0	Cubierto		NE 5	1008.9	
406	MERIDA	20.1	Nublado		SW 14	836.3*	
407	CORO	28.0	Nublado		NE 54	1015.2	
408	BARQUISIMETO	27.6	Nublado	Chaparrón a vista	ENE 10	943.8*	
409	SAN FERNANDO DE APURE	33.0	Nublado		E 14	1006.7	
410	SAN ANTONIO DEL TACHIRA						
411	STA. ELENA (Gran Sabana)	23.0	Nublado	Llovizna	W 5	915.0*	
412	GUIRIA	30.0	Nublado		E 8	1012.3	
413	TUMEREMO	29.4	Nublado		E 2	1011.1	
414	BARCELONA						

OBSERVACIONES AEROLOGICAS (SONDEOS CON GLOBOS PILOTOS) *) Presión a nivel Estación
VIENTOS EN ALTURA (ESCALA 360° Y NUDOS)

ESTACION	HORA TMG	300 m s NM.	600 m s NM.	900 m/s NM	1.200 m/s NM	1.500 m/s NM	1.800 m/s NM.	2.100 m/s NM.	2.400 m s NM.	2.700 m s NM.	3.000 m s NM
Maracay 14-2-51	1200	-	350/02	240/03	340/06	130/06	100/04	110/02	120/03	40/04	40/0

Impreso en el S.M.C.-

SERIE A

ESTADOS UNIDOS DE VENEZUELA

SERVICIO DE METEOROLOGIA Y COMUNICACIONES DE LAS FUERZAS AEREAS

SECCION DE PREDICCION

AÑO 2 N°..46... BOLETIN METEOROLOGICO DEL..... Jueves 15 de Febrero A LAS. 1300 .....HLV.

INDICACIONES

PRESION DEL AIRE: LAS LINEAS FINAS REPRESENTAN ISOBAS TRAZADAS DE 2 EN 2 MB.

= AREAS DE ALTA PRESION (ANTICICLON)

= AREAS DE BAJA PRESION (CICLON)

PRECIPITACION:

= AREAS CON PRECIPITACION.

= CHAPARRONES.

= LLOVIZNAS

= TORMENTAS

= NIEBLAS

= TROMBA

FRENTES:

= FRENTE Caliente

= FRENTE Frío

= ONDA DEL ESTE

= CONVERGENCIA INTERTROPICAL.

= ONDA EN FORMACION

= LINEA DE CONVERGENCIA EN ALTURA.

= LINEA DE PRECIPITACIONES.

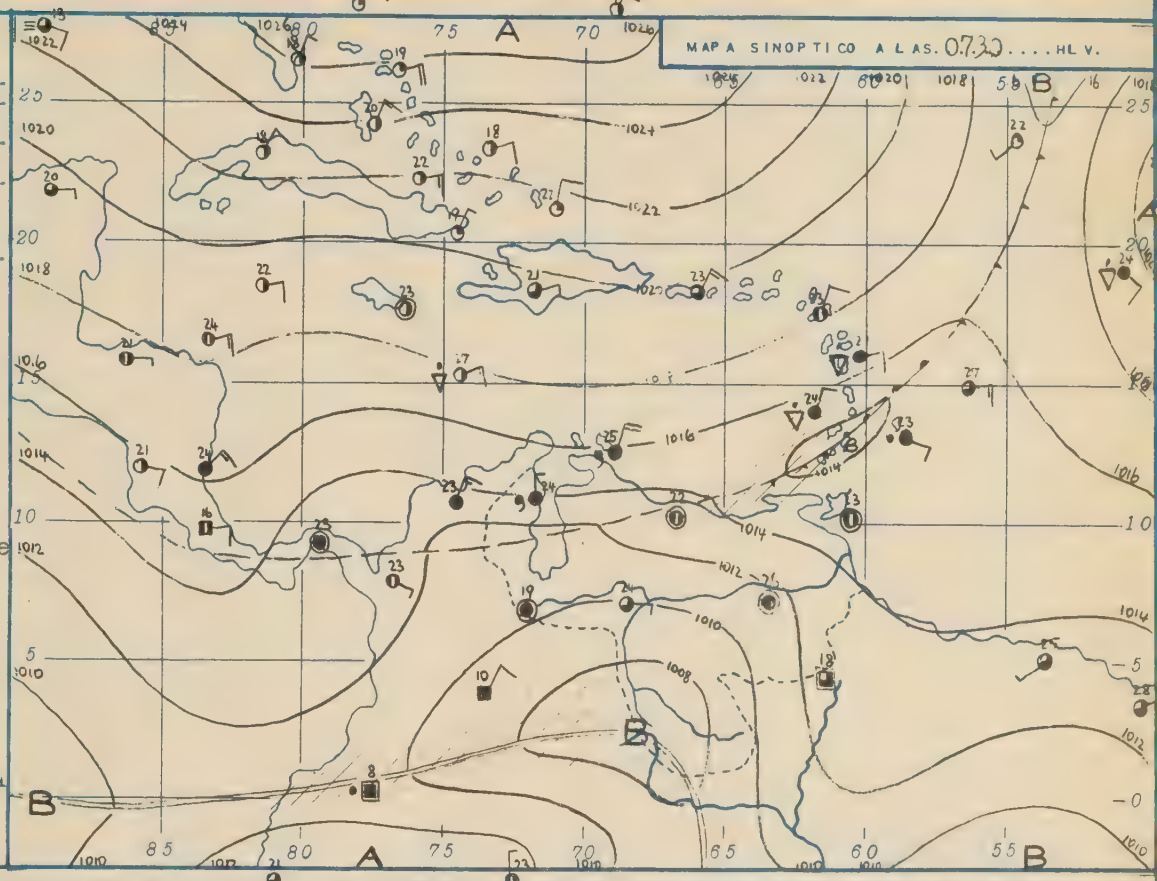

SITUACION GENERAL: El frente frío se ha transformado en su parte S en una convergencia en la altura, mientras al N de la Costa de Sucre se ha formado una baja presión la cual en el día de mañana será estacionaria, formando el tiempo en la Costa N de los Edos. Orientales y Centrales con abundante nubosidad y precipitación.

TIEMPO PROBABLE PARA EL...Viernes 16 de Febrero.....1.9...51 De 0000 a 2400 horas HLV.

TERRITORIO DE VENEZUELA:

ESTADOS ORIENTALES: En la Costa N, en Monagas, en el Delta Amacuro y en el Edo. Bolívar nublado o cubierto durante todo el día, lloviznas en la madrugada y por la mañana, chaparrones en el transcurso del día, que ocurren especialmente en Nueva Esparta, Sucre y en el Delta Amacuro. En el Interior de Anzoátegui parcialmente nublado hasta mediodía, nublado por la tarde, aclarando en la noche. Viento en la Costa flojo y variable, en las demás partes del E-SE 10 kmh. Visibilidad 15-20 km, en el Delta Amacuro 10km con neblinas matinales. Temp.min en las Zonas Costales 20-22 C°, en la Guayana 15-17 C°, en el Interior 19-21 C°. Temp.máx. 26-28 C°, 27-29 C° y 30-32 C° respectivamente.

ESTADOS CENTRALES: En la Costa nublado o cubierto todo el día, lloviznas parciales al amanecer, chaparrones locales por la tarde. En las Cordilleras parcialmente nublado en la madrugada, nublándose en el transcurso de la mañana, nublado por la tarde con chaparrones locales en la Cadena del Litoral. Parcialmente nublado en la noche. En el Interior nubosidad parcial hasta mediodía, nublado por la tarde y en la noche. Viento flojo y variable, en la Costa por la tarde del E 20-30 kmh. Visibilidad 15-25 km. Temp.min en la Costa 20-22 C°, en las Cordilleras 16-18 C°, en el Interior 19-21 C°. Temp.máx 27-29 C°, 29-31 C° y 32-34 C° respectivamente.

ESTADOS OCCIDENTALES: Nublado o cubierto durante todo el día. Lloviznas en la madrugada y por la mañana en la Costa y en los Andes, chaparrones por la tarde. Viento calma en el S, del NE-E 10 kmh en el N, en la Costa a mediodía del N-NE 30-40 kmh. Visibilidad 10 km en el S y en los Andes con nieblas matinales, 15-20 km en el N. Temp.min en las zonas bajas 20-22 C°, en los Andes 11-13 C°. Temp.máx 28-30 C° y 21-23 C° respectivamente.

VALLES DE CARACAS:

2-3/8 SC base 1400ms NM con 3-5/8 AC y CI en la madrugada. Locales nieblas al amanecer. 3-5/8 SC y CU base 1500ms NM con 5-7/8 AC y CI durante el día. Chaparrones locales al atardecer que ocurren especialmente en el N de los Valles. 4-6/8 SC base 1600ms NM en la noche. Viento flojo y variable. Visibilidad 5-10 km por la mañana, 15 km por la tarde. Temp.min en el centro de Caracas 16 C°, Temp.máx 24 C°.

VALLES DE ARAGUA:

1-2/8 SC base 1500ms NM con 2-4/8 AC y CI en la madrugada. Formación de 2-3/8 SC y CU base 1600 ms NM con 3-5/8 Ac y CI en la mañana. 3-5/8 Sc y CU base 1600ms NM con 4-6/8 AC y CI por la tarde con probables chaparrones aislados en el N de los Valles cerca de la montaña. 3-5/8 SC base 1700ms NM en la noche. Viento calma en la mañana, del W-NW 5-10 kmh por la tarde. Visibilidad 15-20 km. Temp.min en Maracay 18 C°, Temp.máx 31 C°.

Verificación de la Predicción para Maracay el día....14 de Febrero ..63%. El Pronosticador... A.W. Gol.....

IMPRESO EN EL S.M.C.

OBSERVACIONES A LAS 0730 HLV. (1200 TMG) Fecha 15 de Febrero 195

Nº	ESTACION	TEMP. C°	CIELO	ESTADO DEL CIELO Tiempo	VIENTO KMH.	PRESION mb. red. a NM.	LLUVIA mm. 24 hrs.	TEMP.
400	CARACAS (Obs. Cagigal)	18.4	Parc.Nubl.		NW 29	899.5*	-	15.
401	MARACAY	24.9,	Nublado		Calma	1012.7	-	19.
402	MARACAIBO	23.9	Cubierto	Llovizna	N 3	1013.3	0.2	22
403	MAIQUETIA-LA GUAIRA	24.8	ubierto		SW 3	1016.1	-	23
404	MATURIN	23.2	Nublado		NE 3	-	12.0	21
405	CIUDAD BOLIVAR	26.0	Cubierto		Calma	1011.9	-	22
406	MERIDA	13.8	Cubierto		Calma	837,0*	0.1	12
407	CORO	23.0	Cubierto	Llovizna	ESE 2	1013.0	7.0	22
408	BARQUISIMETO	21.0	Cubierto		SW 7	945.2*	-	19
409	SAN FERNANDO DE APURE	24.2	Nublado		E 3	1009.6	-	22
410	SAN ANTONIO DEL TACHIRA	19.2	Cubierto		Calma	-	3.0	18
411	STA. ELENA (Gran Sabana)	18.0	Nublado		Calma	917.3*	6.0	16
412	GUIRIA	24.2	Nublado		Calma	1014.2	8.0	23
413	TUMEREMO	25.7	Parc.Nubl.		E 2	1013.4	0.1	20
414	BARCELONA							

OBSERVACIONES A LAS 1830 HLV. (2400 TMG) Fecha 14 de Febrero 19

Nº	ESTACION	TEMP. C°	CIELO	ESTADO DEL CIELO Tiempo	VIENTO KMH.	PRESION mb. red. a NM.	LLUVIA mm. 12 hrs.	TEMP.
400	CARACAS (Obs. Cagigal)							
401	MARACAY	25.8	Parc.Nubl.		N 3	1010.3	-	32.
402	MARACAIBO	30.9	Nublado		NNW 32	1011.3	-	31
403	MAIQUETIA - LA GUAIRA	26.4	Cubierto		Calma	1014.1	-	29
404	MATURIN	24.9	Nublado		NE 3	-	8.0	30
405	CIUDAD BOLIVAR	29.0	Nublado		Calma	1008.9,	-	32
406	MERIDA	16.0	Obstruido	Niebla	Calma	836.3*	-	22
407	CORO	15.0	Cubierto		ESE 8	1013.7	-	29
408	BARQUISIMETO							
409	SAN FERNANDO DE APURE	31.4	Nublado		Calma	1005.5	-	34
410	SAN ANTONIO DEL TACHIRA	23.0	Cubierto		Calma	-	3-0	25
411	STA. ELENA (Gran Sabana)	21.4	Nublado		Calma	915.3*	8.0	26
412	GUIRIA	26.1	Nublado		NE 3	1012.9	8.0	28
413	TUMEREMO	22.8	Nublado	Relámpagos	NE 8	1011.8	-	31
414	BARCELONA							

OBSERVACIONES A LAS 1330 HLV. (1800 TMG) Fecha 14 de Febrero 1951

Nº	ESTACION	TEMP. C°	CIELO	ESTADO DEL CIELO Tiempo	VIENTO Kmh.	PRESION mb. red. a NM.	Datos de la radio Maracay.
400	CARACAS (Obs. Cagigal)						
401	MARACAY	31.2	Parc.Nubl.		NW 8	1011.6	
402	MARACAIBO	30.7	Nublado		N 32	1012.0	
403	MAIQUETIA - LA GUAIRA	27.5	Nublado		E 14	1012.0	
404	MATURIN	29.6	Nublado		N 3	-	
405	CIUDAD BOLIVAR	30.0	Nublado		NE 8	1009.5	
406	MERIDA	20.0	Cubierto		WSW 8	836.6*	
407	CORO	29.0	Nublado		ENE ?	1013.6	
408	BARQUISIMETO	29.4	Nublado		ENE 7	943.0*	
409	SAN FERNANDO DE APURE	31.8	Cubierto		E 10	1007.7	
410	SAN ANTONIO DEL TACHIRA	22.9	Cubierto		Calma	-	
411	STA. ELENA (Gran Sabana)	22.0	Nublado	Lluvia	Calma	915.6*	
412	GUIRIA	28.0	Nublado		Calma	1013.4	
413	TUMEREMO	30.0	Nublado		SE 14	1011.5	
414	BARCELONA						

*) Presión al nivel Estación

OBSERVACIONES AEROLOGICAS (SONDEOS CON GLOBOS PILOTOS)
VIENTOS EN ALTURA (ESCALA 360° Y NUDOS)

ESTACION	HORA TMG	300 m s N.M.	600 m s NM.	900 m/s NM	1.200 m/s NM	1.500 m/s NM	1.800 m/s NM.	2.100 m/s NM.	2.400 m/s NM.	2.700 m/s NM.	3.0 m s
MARACAY 15-2-51	1200	-	320/01	300/03	300/03	270/03	240/04	270/05	280/07	290/03	90

Impreso en el S.M.C.-

SERIE A

ESTADOS UNIDOS DE VENEZUELA

SERVICIO DE METEOROLOGIA Y COMUNICACIONES DE LAS FUERZAS AEREAS

SECCION DE PREDICCION

AÑO 21 N°. 47.... BOLETIN METEOROLOGICO DEL..Viernes 16 de febrero..... A LAS..1300.....HLV.

INDICACIONES

ESION DEL AIRE: LAS LINEAS REPRESENTAN ISOBAS TRAZADAS DE 2 EN 2 MB.

= AREAS DE ALTA PRESION (ANTICICLON)

= AREAS DE BAJA PRESION (CICLON)

ECIPITACION:

= AREAS CON PRECIPITACION.

= CHAPARRONES.

= LLOVIZNAS

= TORMENTAS

= NIEBLAS

= TROMBA

ENTES:

= FRENTE caliente

= FRENTE frío

= ONDA DEL ESTE

= CONVERGENCIA INTERTROPICAL.

= ONDA EN FORMACION

= LINEA DE CONVERGENCIA EN ALTURA.

= LINEA DE PRECIPITACIONES.

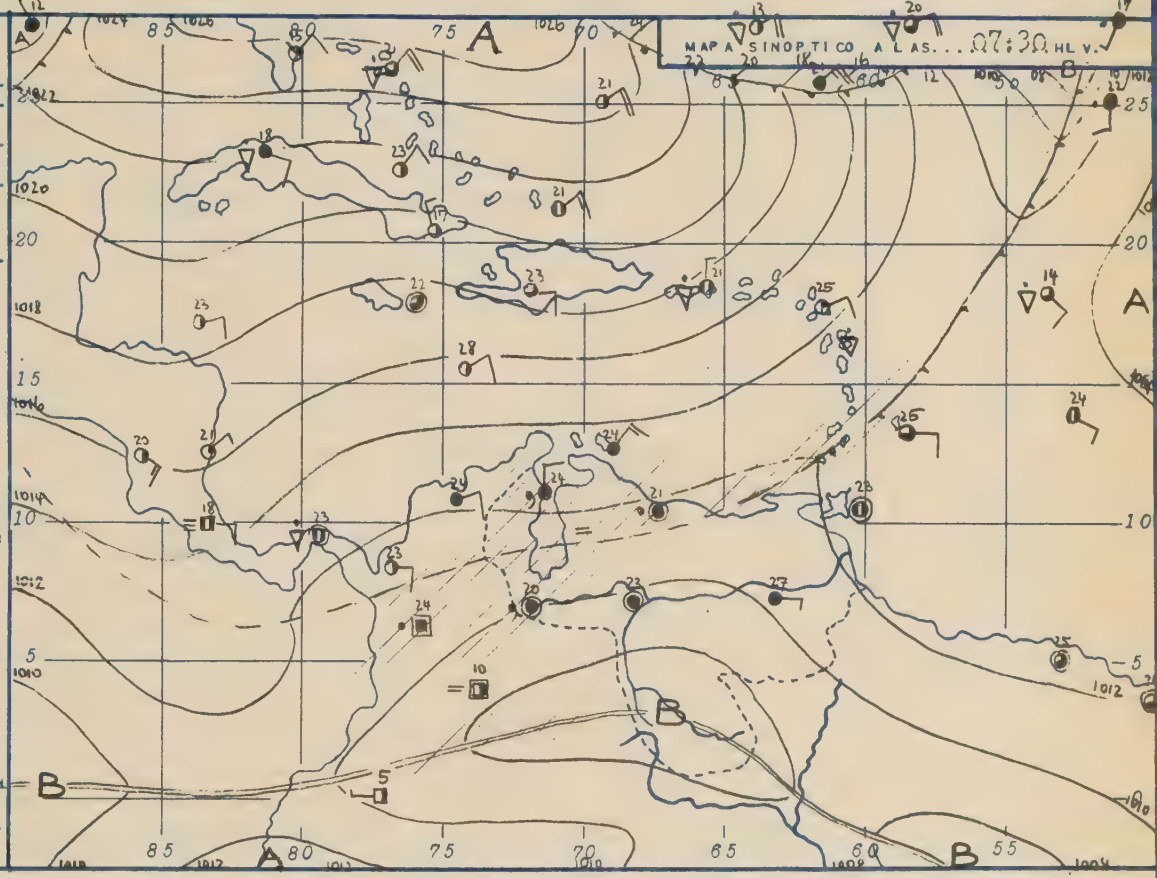

ITUACION GENERAL: La convergencia en la altura la cual es casi paralela a las isobaras, está fluctuando entre la Costa N de Venezuela y las Cordilleras. El movimiento de esta convergencia desde la Costa hacia el S, solamente 20 km, causó la precipitación de esta mañana en los Valles de Aragua lo que significa que falló la pronosticación para esta región.

IEMPO PROBABLE PARA EL...Sábado 17 de febrero.....19.51 De 0000 a 2400 horas HLV.

ERRITORIO DE VENEZUELA:

ESTADOS ORIENTALES.- Nublado o cubierto durante todo el día, lloviznas aisladas en la madrugada en la Costa N, en el Delta Amacuro y en la Guayana, chaparrones locales al atardecer. En el Interior de Anzoátegui nublado. Viento flojo y variable. Visibilidad 15-20 km, locales neblinas en la Cuenca del Orinoco y en Nueva Esparta al amanecer. Temp.min. en las zonas Costales 20-22 C°, en la Guayana 16-18 C°, en el Interior 19-21 C°. Temp.max. 27-29 C°, 26-28 C° y 29-31 C° respectivamente.

ESTADOS CENTRALES.- En la Costa nublado o cubierto durante todo el día con lloviznas al amanecer y chaparrones por la tarde. En las Cordilleras nublado en la madrugada y por la mañana, cubierto por la tarde con chaparrones en la Cadena del Litoral. Nublado en la noche. En el Interior nublado durante todo el día con probables lloviznas aisladas al anochecer. Viento flojo y variable. Visibilidad 10-20 km. Nieblas matinales en las Cordilleras. Temp.min. en la Costa 21-23 C°, en las Cordilleras 19-21 C°, en el Interior 20-22 C°. Temp.max. 26-28 C°, 28-30 C° y 30-32 C° respectivamente.

ESTADOS OCCIDENTALES.- Nublado o cubierto durante todo el día, lloviznas parciales en la Costa y en los Andes, chaparrones al atardecer. Viento calma en el S, flojo y variable en el N, en la Costa a mediodía del N-NE 20-30 km. Visibilidad 10 km en el S, 15 km en el N, locales nieblas al amanecer en los Andes. Temp min. en las Zonas Bajas 20-22 C°, en los Andes 13-15 C°. Temp.max. 27-29 C° y 20-22 C° respectivamente.

ALLES DE CARACAS:

4-7/8 SC y ST base 1200 msNM en la madrugada y por la mañana con probables lloviznas aisladas. Formación de locales nieblas al amanecer. 4-6/8 SC y CU base 1400 msNM con 5-7/8 AC y CU por la tarde y chaparrones. 4-6/8 SC base 1500 msNM en la noche. Viento flojo y variable, visibilidad 5 km por la mañana, 10-15 km por la tarde. Temp.min. en el Centro de Caracas 16 C°, temp.max. 25 C°.

ALLES DE ARAGUA:

4-4/8 SC base 1400 msNM con 4-6/8 AC y CI en la madrugada y por la mañana. 3-5/8 CU base 1600 msNM con 5-7/8 AC y CI por la tarde y probables chaparrones que ocurren especialmente en el N de los Valles. 4-6/8 SC base 1700 msNM en la noche. Viento calma por la mañana, flojo y variable por la tarde. Visibilidad 15 km en la mañana, 20 km por la tarde. Locales nieblas al amanecer. Temp.min. en Maracay 20 C°, temp.max. 30 C°.

Verificación de la Predicción para Maracay el día..15 de febrero 973.... El Pronosticador..A.V.V.....

IMPRESO EN EL S.M.C.

N°	ESTACION	TEMP. C°	CIELO	ESTADO DEL CIELO	VIENTO KM.	PRESION mb. red. a NM.	LLUVIA mm. 24 hrs.	TEMP.
400	CARACAS (Obs. Cagigal)	[illegible]	Obstruido	Niebla	NW 10	898.9*	9.0	1
401	MARACAY	20.8	Cubierto	LLuvia	Calma	1012.8	3.0	1
402	MARACAIBO	23.5	Cubierto	LLovizna	N 14	1013.7	1.0	2
403	MAIQUETIA-LA GUAIRA							
404	MATURIN	24.0	Cubierto		Calma	-	4.0	2
405	CIUDAD BOLIVAR	26.8	Cubierto		E 8	1010.7	-	2
406	MERIDA	15.0	Nublado		Calma	837.3*	9.0	1
407	CORO	23.0	Cubierto		ENE 3	1014.8	10.0	2
408	BARQUISIMETO	20.8	Obstruido	Neblina	Calma	947.4*	32.0	1
409	SAN FERNANDO DE APURE	23.2	Cubierto		Calma	1009.3	1.0	2
410	SAN ANTONIO DEL TACHIRA	20.3	Cubierto	Llovizna	Calma	-	6.0	1
411	STA. ELENA (Gran Sabana)							
412	GUIRIA	23.6	Cubierto		Calma	1013.4	-	2
413	TUMEREMO	23.4	Cubierto		E 2	1013.1	-	2
414	BARCELONA							

OBSERVACIONES A LAS 1830 HLV. (2400 TMG) Fecha 15 de febrero 1.9

N°	ESTACION	TEMP. C°	CIELO	ESTADO DEL CIELO	VIENTO KM.	PRESION mb. red. a NM.	LLUVIA mm. 12 hrs.	TEMP.
400	CARACAS (Obs. Cagigal)							26
401	MARACAY	25.0	Cubierto	Relámpagos	Calma	1010.8	-	31
402	MARACAIBO	25.2	Cubierto		NNE 43	1011.8	0.0	27
403	MAIQUETIA - LA GUAIRA							
404	MATURIN	23.5	Cubierto	LLovizna	N 7	-	4.0	30
405	CIUDAD BOLIVAR	28.0	Cubierto		NE 18	1007.3	-	32
406	MERIDA	16.4	Cubierto	LLuvia	Calma	836.4*	5.0	21
407	CORO	22.0	Cubierto	LLovizna	Calma	1014.0	5.0	25
408	BARQUISIMETO							
409	SAN FERNANDO DE APURE	28.2	Cubierto		Calma	1005.8	-	33
410	SAN ANTONIO DEL TACHIRA	22.9	Cubierto		Calma	-	1.0	27
411	STA. ELENA (Gran Sabana)	22.2	Nublado		Calma	915.0*	5.0	27
412	GUIRIA	25.4	Cubierto		Calma	1012.2	-	30
413	TUMEREMO	[illegible]	Nublado	Relámpagos	E 7	1010.9	-	31
414	BARCELONA							

OBSERVACIONES A LAS 1330 HLV. (1800 TMG) Fecha 15 de febrero 1.9.5

N°	ESTACION	TEMP. C°	CIELO	ESTADO DEL CIELO	VIENTO KM.	PRESION mb. red. a NM.	Datos de la radio Maracay.
400	CARACAS (Obs. Cagigal)	23.0	Nublado		NW 29	898.3*	
401	MARACAY	31.0	Cubierto		NW 7	1010.9	
402	MARACAIBO	27.2	Cubierto	Llovizna	N 43	1012.4	
403	MAIQUETIA - LA GUAIRA						
404	MATURIN	3[illegible].2	Nublado		Calma	-	
405	CIUDAD BOLIVAR	3[illegible].2	Cubierto		NE 8	1009.0	
406	MERIDA	1[illegible].1	Nublado	Chaparrón	WSW 3	837.0*	
407	CORO	24.2	Cubierto	Llovizna	ENE 18	1015.5	
408	BARQUISIMETO	24.6	Cubierto		NE 10	943.3*	
409	SAN FERNANDO DE APURE	31.6	Cubierto		E 3	1007.1	
410	SAN ANTONIO DEL TACHIRA	23.3	Cubierto		Calma	-	
411	STA. ELENA (Gran Sabana)	[illegible]	Nublado		S 5	914.8*	
412	GUIRIA	[illegible]	Cubierto		Calma	1013.1	
413	TUMEREMO	24.6	Nublado		E 2	1011.1	
414	BARCELONA						

OBSERVACIONES AEROLOGICAS (SONDEOS CON GLOBOS PILOTOS)
VIENTOS EN ALTURA (ESCALA 360° Y NUDOS)

*)Presión al nivel Estación

ESTACION	HORA TMG	300 m/s NM.	600 m/s NM.	900 m/s NM	1.200 m/s NM	1.500 m/s NM	1.800 m/s NM.	2.100 m/s NM.	2.400 m/s NM.	2.700 m/s NM.	3.0 m/s
Maracay 16-2-51	1200										

Impreso en el S.M.E.-

SERIE A

ESTADOS UNIDOS DE VENEZUELA

SERVICIO DE METEOROLOGIA Y COMUNICACIONES DE LAS FUERZAS AEREAS

SECCION DE PREDICCION

AÑO 2 Nº 48 BOLETIN METEOROLOGICO DEL Sábado 17 de Febrero A LAS 1300 HLV.

INDICACIONES:

PRESION DEL AIRE: LAS LINEAS FINAS REPRESENTAN ISOBAS TRAZADAS DE 2 EN 2 MB.

= AREAS DE ALTA PRESION (ANTICICLON)

= AREAS DE BAJA PRESION (CICLON)

PRECIPITACION:

= AREAS CON PRECIPITACION.

= CHAPARRONES.

= LLOVIZNAS

= TORMENTAS

= NIEBLAS

= TROMBA

FRENTES:

= FRENTE FRIO

= FRENTE CALIENTE.

= ONDA DEL ESTE

= CONVERGENCIA INTERTROPICAL.

= ONDA EN FORMACION

= LINEA DE CONVERGENCIA EN ALTURA.

= LINEA DE PRECIPITACIONES.

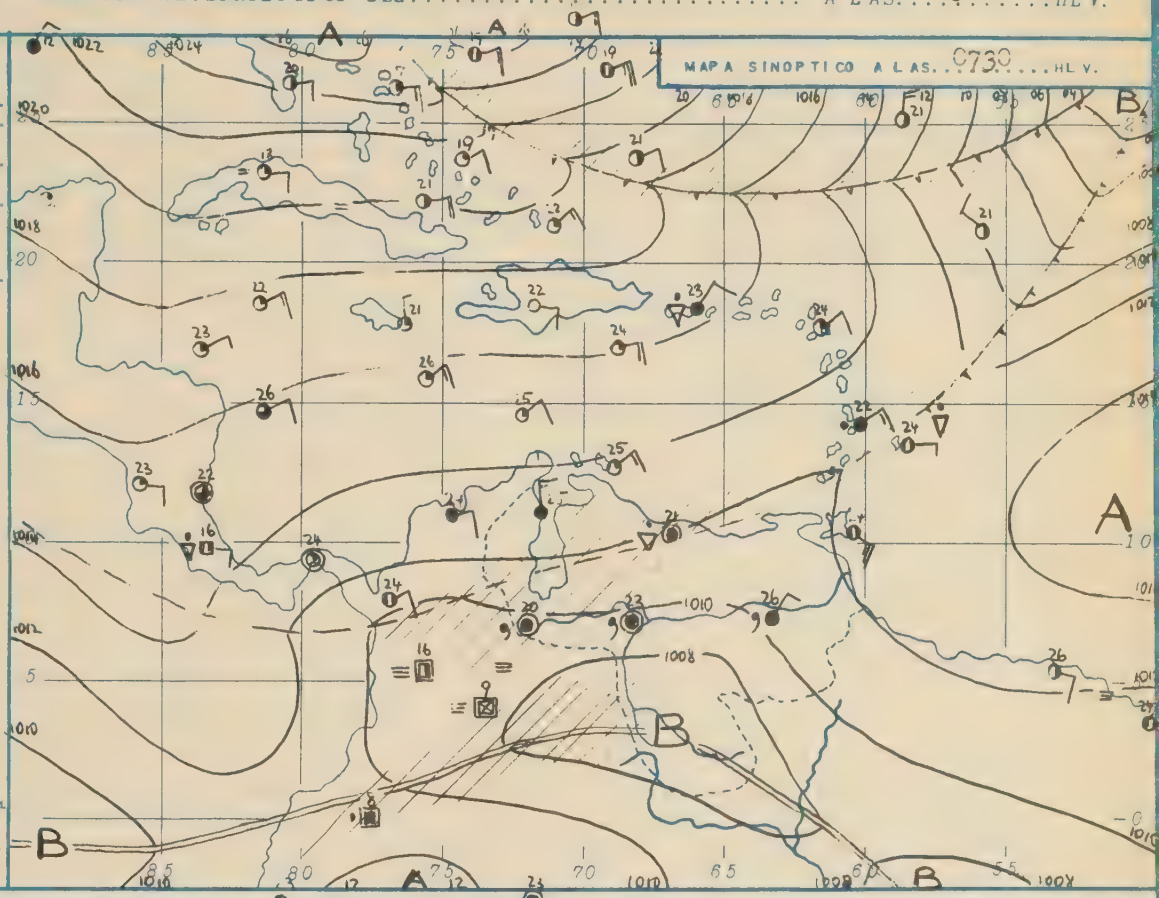

SITUACION GENERAL: Sigue la convergencia en la altura situada en las zonas costales de Venezuela disminuyendo [illegible] la intensidad. Un frente frio situado desde el centro de la baja presion en el Atlantico [illegible] la costa de los EE.UU. alcanzará en los próximos días la costa de Venezuela, lo que [illegible] no hará terminar el tiempo lluvioso y tan excepcional para esta región.

TIEMPO PROBABLE PARA EL Domingo 18 de Febrero 1951 De 0000 a 2400 horas HLV.

TERRITORIO DE VENEZUELA:

ESTADOS ORIENTALES: [illegible] cubierto todo el día, llovizna que ocurren especialmente en la [illegible] Esparta y la costa N de Sucre. Chaparrones por la tarde. [illegible] 5-10 km. Visibilidad 10-15 km. Temp.min en la [illegible] 20-22 C° en la [illegible] Guayana 11-1[illegible] C°, en el Interior 19-21 C°, Temp.máx 27-29 C°, 25-27 C° y 28-30 C° respect[illegible].

ESTADOS CENTRALES: En la [illegible] cubierto todo el día, llovizna en la madrugada y por la mañana, [illegible] al amanecer. En las Cordilleras nublado hasta mediodía, cubierto por la tarde nublado en [illegible] llovizna [illegible] la Cuenca del Litoral, chaparrones aislados en la tarde. En los Llanos nublado, [illegible] la madrugada y en la [illegible]. Viento flojo y variable, en la Costa [illegible] km/h. Visibilidad 10-15 km en el [illegible], 15-[illegible] km en el S, nieblas matinales [illegible] en la Costa 20-22 C°, en las Cordilleras 19-21 C°, en los Llanos 1[illegible] C°, 28-30 C° y 30-32 C° respectivamente.

ESTADOS OCCIDENTALES: [illegible] cubierto todo el día, llovizna aislada en la mañana en la Costa N y en las [illegible] al atardecer. En los Llanos de Barinas y Portuguesa nublado, llovizna aislada en la madrugada y en la noche. Viento calma en el S, del N-NE 15-20 kmh en el N, en la Costa por la tarde del NE 30-40 kmh. Visibilidad 5-10 km en el S, 10-15 km en el N. Temp. min en las zonas [illegible] 21-23 C°, en los Andes 11-13 C°. Temp.máx 27-29 C° y 20-22 C° respectivamente.

VALLES DE CARACAS: [illegible]-6/8 SC y ST base 13[illegible] ms NM, con 5-7/8 AC y CI por la madrugada y en la mañana, llovizna localmente en las horas de amanecer. 3-[illegible]/8 SC y CU base 15[illegible]ms NM con 4-[illegible]/8 AC y CI por la tarde, [illegible] chaparrones aislados. 5-7/8 SC base 1[illegible] ms NM en la noche. Viento flojo y variable. Visibilidad 5-1[illegible] km en la mañana con locales nieblas, 10-15 km por la tarde. Temp.min en Caracas [illegible]6 C°, Temp.máx 25 C°.

VALLES DE ARAGUA: [illegible]-5/8 SC base 1500ms NM con 4-6/8 AC y CI en la madrugada con probables lloviznas. 4-6/8 SC y CU base 1500ms NM con 3-5/8 AC y CI en la mañana 4-6/8 CU base 1600ms NM con 5-7/8 AC y CI por la tarde con chaparrones aislados en el N de los Valles. 3-5/8 SC base 1600ms NM en la noche. Viento flojo y variable. Visibilidad 15 km. Temp.min en Maracay 19 C°, Temp.máx. 30 C°.

Atención de la Predicción para Maracay el día 1[illegible] de Febrero de 1950 El Pronosticador A.W. Gol

OBSERVACIONES A LAS 0730 HLV. (1200 TMG) Fecha....17 de Febrero..... 19..

Nº	ESTACION	TEMP. C°	CIELO	ESTADO DEL TIEMPO	VIENTO KMH	PRESION mb. red. a NM.	LLUVIA mm. 24 hrs.	TEMP.
400	CARACAS (Obs. Cagigal)							
401	MARACAY	20.6	Cubierto		Calma	1013.0	17.0	19
402	MARACAIBO	24.9	Cubierto		N 23	1013.3	9.0	23
403	MAIQUETIA-LA GUAIRA							
404	MATURIN							
405	CIUDAD BOLIVAR	25.8	Cubierto		NE 5	1010.7	1.0	23
406	MERIDA	13.2	Parc. Nubl.		Calma	837.3*	5.0	12
407	CORO	22.0	Cubierto	Lluvia	Calma	1014.6	7.0	20
408	BARQUISIMETO	20.0	Cubierto		Calma	944.2*	-	18
409	SAN FERNANDO DE APURE	23.0	Cubierto	Llovizna	Calma	1009.8	-	22
410	SAN ANTONIO DEL TACHIRA	19.8	Cubierto	Llovizna	Calma	-	28.0	18
411	STA. ELENA (Gran Sabana)							
412	GUIRIA							
413	TUMEREMO							
414	BARCELONA							

OBSERVACIONES A LAS 1830 HLV. (2400 TMG) Fecha.....16 de Febrero..... 19..5

Nº	ESTACION	TEMP. C°	CIELO	ESTADO DEL TIEMPO	VIENTO KMH.	PRESION mb red. a NM.	LLUVIA mm. 12 hrs.	TEMP.
400	CARACAS (Obs. Cagigal)							
401	MARACAY	23.2	Cubierto	Chaparrón	Calma	1010.6	12.0	25
402	MARACAIBO	26.0	Cubierto		N 54	1011.5	9.0	28
403	MAIQUETIA - LA GUAIRA							
404	MATURIN	26.0	Cubierto		Calma	-	-	31
405	CIUDAD BOLIVAR	28.2	Cubierto		SE 8	1007.2	-	33
406	MERIDA	15.6	Obstruido	Niebla	Calma	835.5*	-	21
407	CORO	23.8	Cubierto		E 3	1013.4	1.0	25
408	BARQUISIMETO							
409	SAN FERNANDO DE APURE	22.0	Nublado		?	?	-	?
410	SAN ANTONIO DEL TACHIRA	22.0	Cubierto		N 14	-	20	25
411	STA. ELENA (Gran Sabana	20.4	Cubierto		Calma	914.6*	2.0	28
412	GUIRIA	26.0	Cubierto		E 3	1011.0	-	29
413	TUMEREMO	22.0	Cubierto		NE 3	1010.9	5.0	31
414	BARCELONA							

OBSERVACIONES A LAS 1330 HLV. (1800 TMG) Fecha.....16 de Febrero..... 19...

Nº	ESTACION	TEMP. C°	CIELO	ESTADO DEL TIEMPO	VIENTO Km.	PRESION mb. red. a NM.	Datos de la radiosonda Maracay.
400	CARACAS (Obs. Cagigal)						
401	MARACAY	23.4	Cubierto	Chaparrón	NE 3	898.1*	
402	MARACAIBO	28.5	Cubierto	Llovizna	NNE 43	1012.4	
403	MAIQUETIA - LA GUAIRA	22.1	Cubierto	Llovizna	N 3	1014.1	
404	MATURIN	30.5	Cubierto		Calma	-	
405	CIUDAD BOLIVAR	31.4	Cubierto		W 10	1007.8	
406	MERIDA	18.2	Cubierto		SW 8	836.7*	
407	CORO	25.1	Cubierto	Chaparrón	NNE 14	1014.4	
408	BARQUISIMETO	23.2	Cubierto		SE 7	943.6*	
409	SAN FERNANDO DE APURE	29.4	Cubierto		Calma	1007.3	
410	SAN ANTONIO DEL TACHIRA	24.5	Cubierto		N 14	-	
411	STA. ELENA (Gran Sabana)	29.0	Nublado		SE 18	914.0*	
412	GUIRIA	29.0	Nublado		E 3	1012.1	
413	TUMEREMO	30.6	Nublado	Chaparrón	E 2	1009.8	
414	BARCELONA						

OBSERVACIONES AEROLOGICAS (SONDEOS CON GLOBOS PILOTOS) *) Presión al Niv Estación

VIENTOS EN ALTURA (ESCALA 360° Y NUDOS)

ESTACION	HORA TMG	300 m s NM.	600 m s NM.	900 m/s NM	1.200 m/s NM	1.500 m/s NM	1.800 m/s NM.	2.100 m/s NM.	2.400 m/s NM.	2.700 m/s NM.	3.00 m/s
MACAY 17-2-51	1200	-	Lista								

Impreso en el S.M.C.-

SERIE A

ESTADOS UNIDOS DE VENEZUELA

SERVICIO DE METEOROLOGIA Y COMUNICACIONES DE LAS FUERZAS AEREAS

SECCION DE PREDICCION

AÑO 2 Nº 49 BOLETIN METEOROLOGICO DEL DOMINGO 18 de FEBRERO A LAS 1300 HLV.

INDICACIONES:

PRESION DEL AIRE: LAS LINEAS FINAS REPRESENTAN ISOBAS TRAZADAS DE 2 EN 2 MB.

= AREAS DE ALTA PRESION (ANTICICLON)

= AREAS DE BAJA PRESION (CICLON)

PRECIPITACION:

= AREAS CON PRECIPITACION.

= CHAPARRONES.

= LLOVIZNAS

= TORMENTAS

= NIEBLAS

= TROMBA

FRENTES:

= FRENTE caliente

= FRENTE frío

= ONDA DEL ESTE

= CONVERGENCIA INTERTROPICAL.

= ONDA EN FORMACION

= LINEA DE CONVERGENCIA EN ALTURA.

= LINEA DE PRECIPITACIONES.

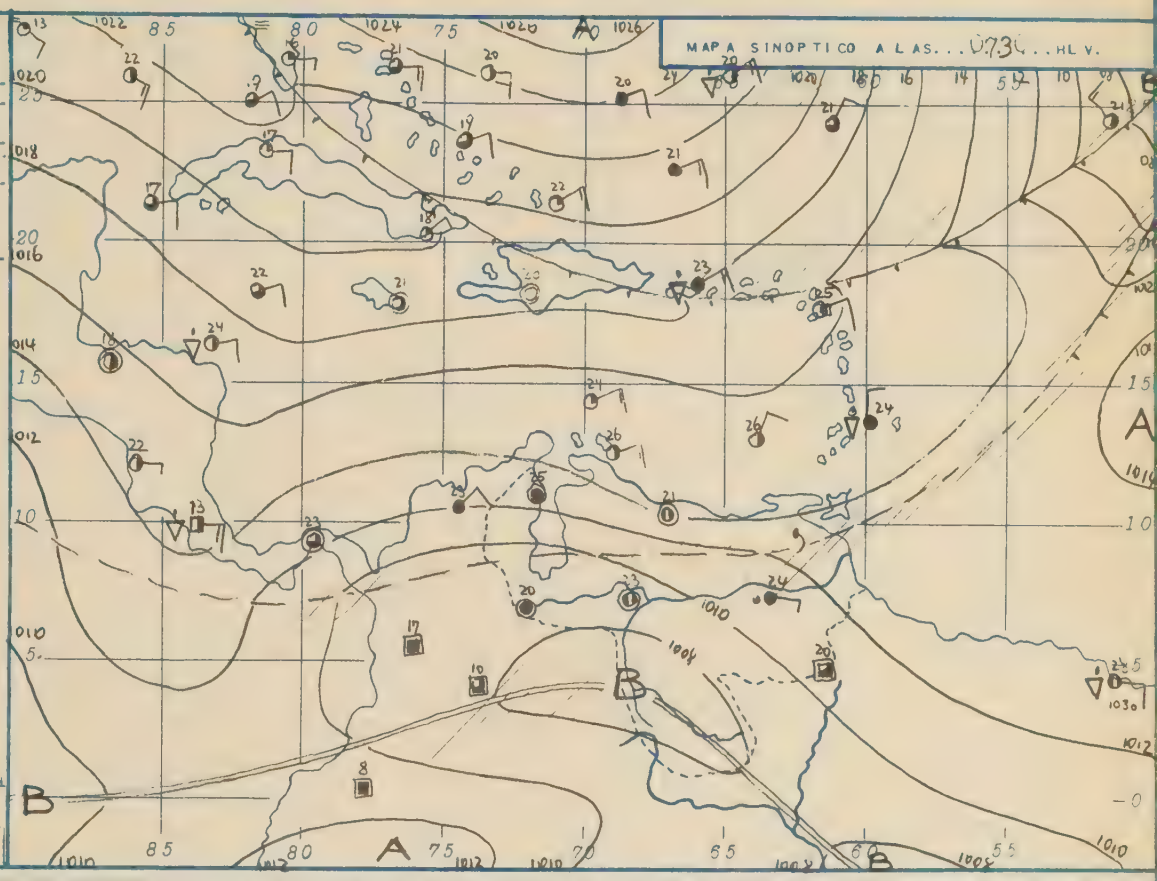

SITUACION GENERAL: [illegible] la altura está perdiendo su intensidad; el frente frío [illegible] Dominic. [illegible] hacia el Sur, y alejándose en el transcurso de la tarde del día 19 de febrero [illegible] de los Estados occidentales de Venezuela y el día 20 de febrero la Costa Norte del Centro y Oriente, lo que significa otra vez "Stau" con abundante nubosidad y precipitación para estas regiones.

TIEMPO PROBABLE PARA EL LUNES 19 DE FEBRERO 1951 De 0000 a 2400 horas HLV.

TERRITORIO DE VENEZUELA:

ESTADOS ORIENTALES: Nublado o cubierto [illegible] todo el día, lloviznas matinales especialmente [illegible] Costa Norte de Sucre y en el Delta del Orinoco, chaparrones aislados en la tarde. Viento [illegible] 1-15 km. Visibilidad 10-15 km, localmente neblinas en las zonas [illegible]. Temp. mín. en la Costa 21-23 C°, en los Llanos 21-23 C°, en el Interior 17-19 C°, en el Interior 20-22 C°. Temp. máx. 27-28 C°, en los Llanos 29-31 C° respectivamente.

ESTADOS CENTRALES: En la Costa nublado o cubierto todo el día [illegible] al atardecer. En la Cordillera nublado hasta medio día, cubierto por la tarde con chaparrones aislados en la Cordillera del Litoral. En los Llanos nublado con lloviznas al anochecer. Viento calma por la mañana, flojo y variable por la tarde, en la Costa del E 20-30 km. Visibilidad 15-20 km, locales nieblas en las Cordilleras al amanecer. Temp. mín. en la Costa 21-23 C°, en las Cordilleras 17-19 C°, en los Llanos 19-21 C°. Temp. máx. 26-28 C°, 28-30 C° y 32-34 C° respectivamente.

ESTADOS OCCIDENTALES: Nublado o cubierto durante todo el día, lloviznas aisladas en la madrugada en Táchira, chaparrones mezclados con lloviznas por la tarde en la Costa Norte de Zulia y de Falcón. En los Llanos de Barinas y Portuguesa nublado con lloviznas al anochecer. Viento calma en el Sur, del N-NE 10-15 kmh en el Norte, en la Costa por la tarde 30-40 kmh. Visibilidad 10 km en el Sur y en los Andes con locales nieblas matinales, 10-15 km en el Norte. Temp. mín. en las zonas costales 21-23 C°, en los Andes 11-13 C°, en el Interior 18-20 C°. Temp. máx. 26-28 C°, 20-22 C° y 28-30 C° respectivamente.

VALLES DE CARACAS:

3-6/8 SC y ST base 1300 m sNM con 5-7/8 AS y AC en la madrugada y por la mañana, probables lloviznas aisladas al amanecer. Formación de nieblas bajas en los valles que desaparecen en el transcurso de la mañana. 3-5/8 SC y CU base 1500 m sNM con 6-8/8 AC y CI por la tarde con chaparrones aislados especialmente en el Norte de los Valles. 5-7/8 SC base 1400 m sNM en la noche. Viento flojo y variable en la mañana, del NW 10-15 kmh por la tarde. Visibilidad 5-10 km en la mañana, 10-15 km por la tarde. Temp. mín. en el Centro de Caracas 15 C°, Temp. máx. 25 C°.

VALLES DE ARAGUA:

3-4/8 SC base 1500 m sNM con 5-7/8 AC y CI en la madrugada. 3-5/8 SC y CU base 1600 m sNM con 6-8/8 AC y CI durante el día, probables chaparrones muy aislados cerca de las montañas de la cadena del Litoral por la tarde. 5-7/8 SC base 1600 m sNM en la noche. Viento calma en la mañana, del W-NW 10 kmh por la tarde. Visibilidad 15-20 km. Temp. mín. en Maracay 17 C°, Temp. máx. 31 C°.

Verificación de la Predicción para Maracay el día 17 de febrero 1951 El Pronosticador A. W. G.

OBSERVACIONES A LAS 0730 HLV. (1200 TMG) Fecha 17 de febrero 19..

Nº	ESTACION	TEMP. C°	CIELO	ESTADO DEL TIEMPO	VIENTO KMH	PRESION mb. red. a NM.	LLUVIA mm. 24 hrs.	TEMP.
400	CARACAS (Obs. Cagigal)							
401	MARACAY	21,2	Cubierto		Calma	1013,4	5,0	18,[illegible]
402	MARACAIBO	24,8	Cubierto		?	1014,0	[illegible],0	23,[illegible]
403	MAIQUETIA-LA GUAIRA	22,5	Cubierto		Calma	1016,3	17,0	2[illegible]
404	MATURIN	23,4	Cubierto	Lluvia	NE 7	-	0,5	22
405	CIUDAD BOLIVAR	24,0	Cubierto		E 7	1012,1	28,0	21
406	MERIDA	13,4	Nublado	Llovizna	Calma	837,7*	1,0	12
407	CORO	22,5	Cubierto		ENE 3	1015,6	-	21
408	BARQUISIMETO	19,6	Cubierto		SW 3	946,0*	0,0	17
409	SAN FERNANDO DE APURE	23,2	Nublado		Calma	1009,9	-	21
410	SAN ANTONIO DEL TACHIRA	20,1	Cubierto		Calma	-	5,0	19
411	STA. ELENA (Gran Sabana)	19,2	Nublado		Calma	918,1*	-	16
412	QUIBDO	24,4	Cubierto		Calma	1014,3	-	23
413	TUMAREMO							
414	BARCELONA							

OBSERVACIONES A LAS 1830 HLV. (2400 TMG) Fecha 17 de febrero 19..

Nº	ESTACION	TEMP. C°	CIELO	ESTADO DEL TIEMPO	VIENTO KMH.	PRESION mb. red. a NM.	LLUVIA mm. 12 hrs.	TEMP.
400	CARACAS (Obs. Cagigal)							
401	MARACAY	[illegible]	Nublado		NNW 7	1010,0	5,0	29,[illegible]
402	MARACAIBO	[illegible],3	[illegible]		N 43	1011,0	0,0	30
403	MAIQUETIA - LA GUAIRA							
404	MATURIN	25,2	Nublado		Calma	-	-	31
405	CIUDAD BOLIVAR	[illegible]	Cubierto		E 7	1006,7	1,0	32
406	MERIDA	[illegible]	Obstruido	Niebla	Calma	835,6*	-	21
407	CORO	[illegible],2	Cubierto		ENE 3	1013,6	-	[illegible]
408	BARQUISIMETO							
409	SAN FERNANDO DE APURE	[illegible],4	Parcialmente Nublado		Calma	1005,9	-	35
410	SAN ANTONIO DEL TACHIRA	[illegible]	Cubierto		Calma	-	5,0	?
411	STA. ELENA (Gran Sabana)	[illegible]	Parcialmente Nublado	Relámpagos	Calma	914,5*	-	28
412	QUIBDO	[illegible]	Nublado		Calma	1011,7	-	29
413	TUMAREMO	25,4	Nublado	Relámpagos	NE 3	1010,2	-	31
414	BARCELONA							

OBSERVACIONES A LAS 1330 HLV. (1800 TMG) Fecha 17 de febrero 19..

Nº	ESTACION	TEMP. C°	CIELO	ESTADO DEL TIEMPO	VIENTO Kmh.	PRESION mb. red. a NM.	Datos de la radiosonda Maracay.
400	CARACAS (Obs. Cagigal)						
401	MARACAY	[illegible]	Parc. nubl.		NNW 3	1010,9	
402	MARACAIBO	3[illegible]	Parc. nubl.		N 43	1012,0	
403	MAIQUETIA - LA GUAIRA						
404	MATURIN	31,0	Nublado		Calma	-	
405	CIUDAD BOLIVAR	31,0	Cubierto		E 10	1007,7	
406	MERIDA	[illegible]	Nublado		WSW 14	836,5*	
407	CORO	[illegible]	Nublado		NE 36	1013,8	
408	BARQUISIMETO	[illegible],0	Nublado		NE 3	943,8*	
409	SAN FERNANDO DE APURE	33,[illegible]	Nublado		E 3	1006,3	
410	SAN ANTONIO DEL TACHIRA	[illegible],0	Cubierto		N 8	-	
411	STA. ELENA (Gran Sabana)	[illegible]	Nublado		SE 10	914,4*	
412	QUIBDO						
413	TUMAREMO						
414	BARCELONA						

OBSERVACIONES AEROLOGICAS (SONDEOS CON GLOBOS PILOTOS) *) Presión al nivel estación.

VIENTOS EN ALTURA (ESCALA 360° Y NUDOS)

ESTACION	HORA TMG	300 m s.N.M.	600 m s.NM.	900 m s.NM	1.200 m/s NM	1.500 m.s.NM	1.800 m/s NM.	2.100 m/s NM.	2.400 m/s NM.	2.700 m s NM.	3.00[illegible] m s [illegible]
[illegible] 17-2-51	1200	-	[illegible]/03	25[illegible]/11	3[illegible]/03	[illegible]/05	110/04	90/08	90/1[illegible]		

Impreso en el S.M.C.-

SERIE A

ESTADOS UNIDOS DE VENEZUELA

SERVICIO DE METEOROLOGIA Y COMUNICACIONES DE LAS FUERZAS AEREAS

SECCION DE PREDICCION

AÑO 2 Nº 50 BOLETIN METEOROLOGICO DEL LUNES 19 DE FEBRERO A LAS 1300 HLV.

INDICACIONES:

PRESION DEL AIRE: LAS LINEAS FINAS REPRESENTAN ISOBAS TRAZADAS DE 2 EN 2 MB.

= AREAS DE ALTA PRESION (ANTICICLON)

= AREAS DE BAJA PRESION (CICLON)

PRECIPITACION:

= AREAS CON PRECIPITACION.

= CHAPARRONES.

= LLOVIZNAS

= TORMENTAS

= NIEBLAS

= TROMBA

FRENTES:

= FRENTE FRIO caliente

= FRENTE CALIENTE. frio

= ONDA DEL ESTE

= CONVERGENCIA INTERTROPICAL.

= ONDA EN FORMACION

= LINEA DE CONVERGENCIA EN ALTURA.

= LINEA DE PRECIPITACIONES.

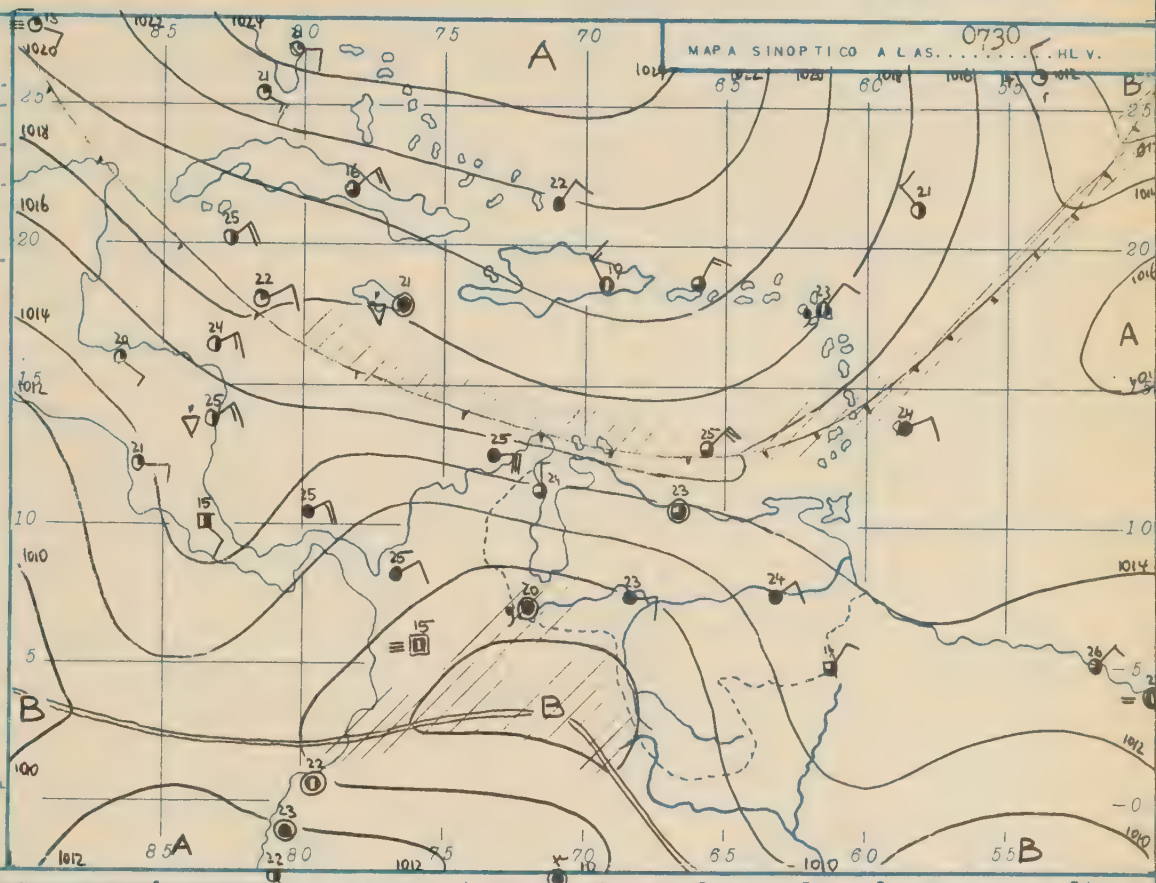

SITUACION GENERAL: El frente frío con sus masas de aire frío detras, las cuales alcanzan una altura de 1500 m (Según radiosonda de Pto.Rico) alcanzará el día 20 de febrero la Costa Norte de Venezuela causando otra vez el efecto"stau" con abundante nubosidad y precipitación en estas regiones.

TIEMPO PROBABLE PARA EL MARTES 20 DE FEBRERO 1.9.51 De 0000 a 2400 horas HLV.

TERRITORIO DE VENEZUELA:

ESTADOS ORIENTALES.- Nublado o cubierto durante todo el día, lloviznas matinales y en la [illegible] especial [illegible] de Nueva Esparta, en Sucre y en la Guayana. Chaparrones en la tarde y en la noche. En el [illegible] de Anzoátegui nublado con lloviznas aisladas al anochecer. Viento en la Costa N del NE 15-25 kmh, en el Interior del E 5-10 kmh. Visibilidad 15-20 km. Temp.min. en la Costa 21-23 C°, en la Guayana 14-16 C°, en el Interior 20-22 C°. Temp.max. 26-28 C°, 27-29 C° y 30-32 C° respectivamente.

ESTADOS OCCIDENTALES.- En la Costa cubierto todo el día, lloviznas en la madrugada y por la mañana, especialmente en la Costa de Miranda y del Distrito Federal, chaparrones por la tarde y en la noche. En las Cordilleras nublado hasta mediodía, lloviznas aisladas después de amanecer en la cuenca del Litoral, cubierto por la tarde con chaparrones. Nublado en la noche. En los llanos nublado durante todo el día con lloviznas aisladas al anochecer. Viento en la Costa del NE 10-15 kmh en la mañana, 30-40 kmh por la tarde, en el Interior flojo y variable. Visibilidad 15-20 km, nieblas locales en las Cordilleras después de amanecer. Temp.min. en la Costa 21-23 C°, en las Cordilleras 19-21 C°, en el Interior 20-22 C°. Temp.max. 26-28 C°, 27-29 C° y 30-32 C° respectivamente.

ESTADOS OCCIDENTALES.- Nublado o cubierto durante todo el día, lloviznas en la madrugada especialmente en la Costa y las vertientes norte de los Andes, chaparrones al atardecer. Viento del NE 30-40 kmh en la Costa, 20-30 kmh en el N, en la Costa de Falcón a mediodía. Visibilidad 4-10 km en el O, 15 km en el N. Nieblas matinales en los Andes. Temp.min. en las Costas 20-21 C°, en los Andes 10-11 C°. Temp.max. 27-29 C° y 20-22 C° resp.

VALLES DE CARACAS:

5-7/8 SC base 1200 msM con 6-8/8 AS y AC en la madrugada y por la mañana, lloviznas aisladas después de amanecer. 4-6/8 SC y CU base 1300 msM con 6-8/8 AC y CI por la tarde con probables chaparrones. 6-8/8 SC base 1500 msM en la noche. Viento flojo y variable, del NW 15-20 kmh por la tarde. Visibilidad 5-10 km en la mañana con nieblas bajas en los valles, 10-15 km por la tarde. Temp.min. en el Centro de Caracas 15 C°, temp.max. 23 C°.

VALLES DE ARAGUA:

3-5/8 SC base 1500 msM con 4-6/8 AC y CI hasta mediodía. Probables lloviznas aisladas al amanecer en la cuenca del Litoral. 3-5/8 SC y CU base 1500 msM con 6-8/8 AC y CI por la tarde y chaparrones aislados en el N de los Valles cerca de las montañas. 5-7/8 SC base 1600 msM en la noche. Viento calma en la mañana del NE NW 15-20 kmh. por la tarde. Visibilidad 15-20 km. Temp.min. en Maracay 20 C°, temp.max 29 C°

Confiabilidad de la Predicción para Maracay el día 18 de febrero 88% El Pronosticador A.W. Gil

IMPRESO EN EL C.M.C.

OBSERVACIONES A LAS 0730 HLV. (1200 TMG) Fecha..... 19..

N°	ESTACION	TEMP. C°	CIELO	ESTADO DEL tiempo CIELO	VIENTO KM.	PRESION mb. red. a NM.	LLUVIA mm. 24 hrs.	TEMP.
400	CARACAS (Obs. Cagigal)	20.0	Nublado		Calma	1013.6	0.0	18
401	MARACAY							
402	MARACAIBO	24.6	Nublado		N 3	1013.8	-	23
403	MAIQUETIA-LA GUAIRA							
404	MATURIN							
405	CIUDAD BOLIVAR	24.8	Cubierto		NE 12	1011.9	6.0	21
406	MERIDA	13.0	Cubierto		Calma	837.7*	4.0	11
407	CORO	22.8	Nublado		ESE 2	1015.6	-	21
408	BARQUISIMETO	20.0	Cubierto		NE 3	944.4*	-	18
409	SAN FERNANDO DE APURE	23.2	Cubierto		E 7	1010.0	-	20
410	SAN ANTONIO DEL TACHIRA	20.6	Cubierto		Calma	-	3.0	20
411	STA. ELENA (Gran Sabana)	17.1	Nublado		NE 3	917.6*	2.0	16
412	GUIRIA	23.8	Cubierto		Calma	1014.7	17.0	22
413	TUMEREMO	24.0	Cubierto		NE 3	1013.7	-	12
414	BARCELONA							

OBSERVACIONES A LAS 1830 HLV. (2400 TMG) Fecha 18 de febrero ..... 19..

N°	ESTACION	TEMP. C°	CIELO	ESTADO DEL tiempo CIELO	VIENTO KMH.	PRESION mb. red. a NM.	LLUVIA mm. 12 hrs.	TEMP.
400	CARACAS (Obs. Cagigal)							25
401	MARACAY	23.4	Cubierto	Bruma	SE 3	1011.3	0.0	31
402	MARACAIBO	27.1	Cubierto		N 43	1010.8	-	30
403	MAIQUETIA - LA GUAIRA							
404	MATURIN	23.0	Cubierto	LLovizna	NE 10	-	9.0	29
405	CIUDAD BOLIVAR	26.8	Cubierto		N 3	1009.7	-	29
406	MERIDA	14.2	Obstruido	Niebla	Calma	835.8*	-	21
407	CORO	24.8	Cubierto		ESE 5	1014.0	-	27
408	BARQUISIMETO							
409	SAN FERNANDO DE APURE	28.0	Parc.Nubl.		Calma	1006.1	-	31
410	SAN ANTONIO DEL TACHIRA							
411	STA. ELENA (Gran Sabana)	23.2	Nublado		Calma	914.9*	-	28
412	GUIRIA	24.0	Cubierto		Calma	1013.8	16.0	27
413	TUMEREMO	26.2	Nublado	Relámpagos	NE 2	1010.8	-	32
414	BARCELONA							

OBSERVACIONES A LAS 1330 HLV. (1800 TMG) Fecha 18 de febrero ..... 19..

N°	ESTACION	TEMP. C°	CIELO	ESTADO DEL tiempo CIELO	VIENTO Km.	PRESION mb. red. a NM.	Datos de la radiosonda Maracay.
400	CARACAS (Obs. Cagigal)	23.8	Nublado		NW 21	899.1*	
401	MARACAY	30.0	Cubierto		Calma	1011.4	
402	MARACAIBO	28.8	Nublado		N 32	1012.2	
403	MAIQUETIA - LA GUAIRA						
404	MATURIN	28.0	Cubierto		Calma	-	
405	CIUDAD BOLIVAR	28.8	Cubierto		Calma	1010.3	
406	MERIDA	19.2	Nublado		WSW 8	835.7*	
407	CORO	26.8	Cubierto		ENE 27	1014.6	
408	BARQUISIMETO	26.6	Nublado		ENE 10	943.8*	
409	SAN FERNANDO DE APURE	31.6	Nublado		E 7	1008.5	
410	SAN ANTONIO DEL TACHIRA	21.0	Cubierto		Calma	-	
411	STA. ELENA (Gran Sabana)	27.4	Parc.Nubl.		S 8	915.8*	
412	GUIRIA	24.3	Cubierto	LLuvia	Calma	1013.7	
413	TUMEREMO	30.7	Nublado		S 5	1011.5	
414	BARCELONA						

*) Presión al nivel Estación

OBSERVACIONES AEROLOGICAS (SONDEOS CON GLOBOS PILOTOS)
VIENTOS EN ALTURA (ESCALA 360° Y NUDOS)

ESTACION	HORA TMG	300 m s NM.	600 m s NM.	900 m s NM	1.200 m/s NM	1.500 m/s NM	1.800 m/s NM.	2.100 m/s NM.	2.400 m/s NM.	2.700 m/s NM.	3.000 m/s NM
Maracay 19-2-51	1200	-	80/01	290/04	60/05	100/11	100/11	190/08	110/09	110/10	110

Impreso en el S.M.C.-

SERIE A

ESTADOS UNIDOS DE VENEZUELA

SERVICIO DE METEOROLOGIA Y COMUNICACIONES DE LAS FUERZAS AEREAS

SECCION DE PREDICCION

AÑO 2 Nº 51 BOLETIN METEOROLOGICO DEL MARTES 20 DE FEBRERO A LAS 1300 HLV.

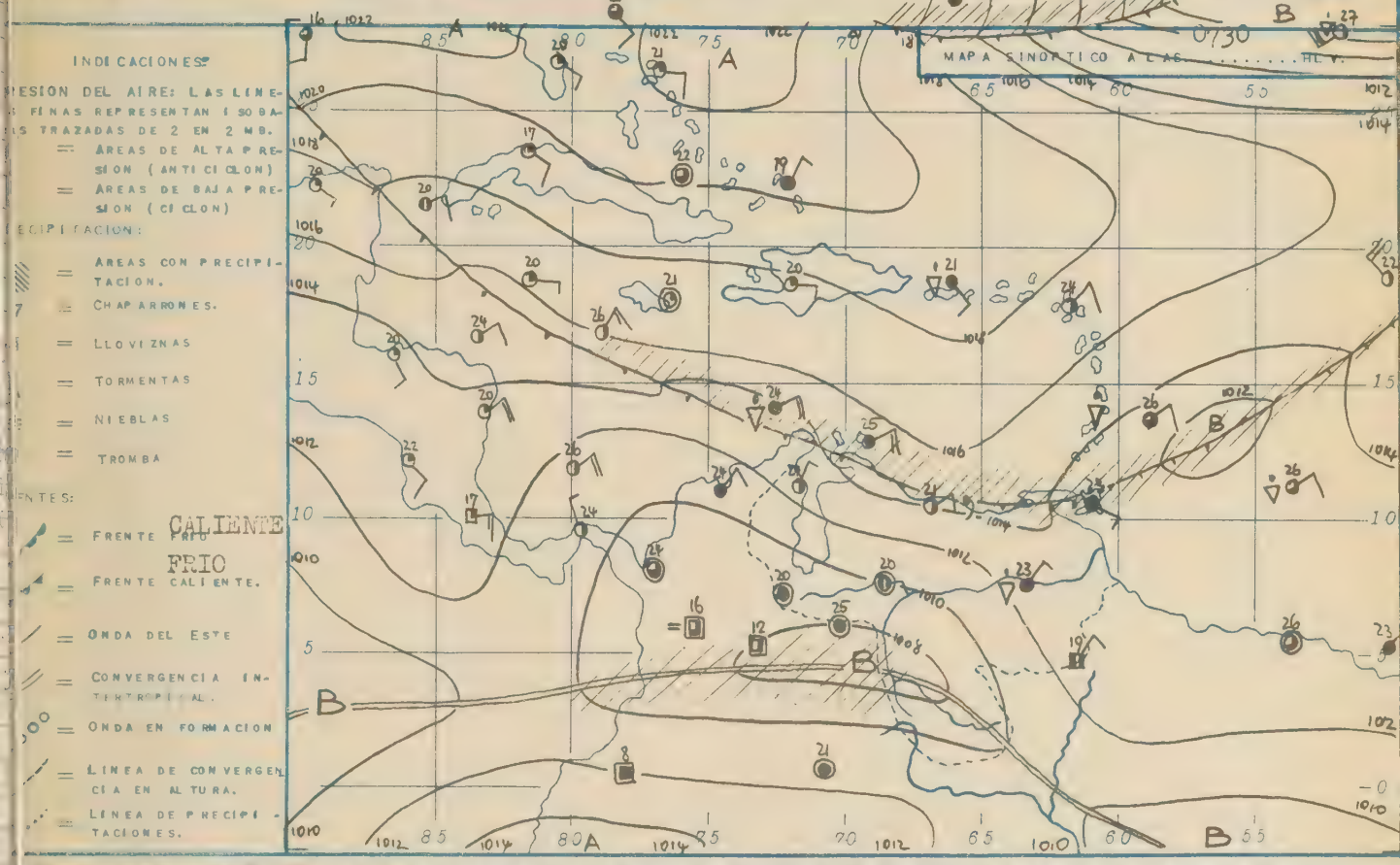

SITUACION GENERAL: El frente frío ha alcanzado toda la Costa N. de Venezuela, produciendo nubosidad y abundante precipitación en todas las regiones costales y gran parte de las Cordilleras.

TIEMPO PROBABLE PARA EL MIERCOLES 21 DE FEBRERO 51 De 0000 a 2400 horas HLV.

TERRITORIO DE VENEZUELA:

ESTADOS ORIENTALES: Nublado o cubierto durante todo el día con lloviznas mezcladas con chaparrones. Viento del NE 15-20 kmh. Visibilidad 5-10 km en el N, 10-15 km en el S. Temp. Mín. en las zonas costales 21-23 C°, en la Guayana 15-17 C°, en el Interior 20-22 C°. Temp. Máx. 27-29 C°, 28-30 C° y 30-32 C° respectivamente.

ESTADOS CENTRALES: En la Costa cubierto todo el día con lloviznas en la madrugada y por la mañana y chaparrones por la tarde. En las Cordilleras nublado o cubierto con probables lloviznas al amanecer y chaparrones por la tarde. En el Interior nublado todo el día. Viento en la Costa del E 15-20 kmh, en el Interior flojo y variable. Visibilidad en la Costa 5-10 km, en las Cordilleras 10-15 km, en el Interior 15-25 km. Nieblas bajas en la madrugada y por la mañana en las Cordilleras. Temp. Mín. en la Costa 20-22 C°, en las Cordilleras 19-21 C°, en el Interior 20-22 C°. Temp. Máx. 26-28 C°, 28-30 C° y 30-32 C° respectivamente.

ESTADOS OCCIDENTALES: Nublado o cubierto durante todo el día, lloviznas matinales y en la mañana que ocurren especialmente en la Costa de Tucacas y en los Andes, chaparrones al atardecer. Viento calma en el S, del NE-E 10-15 kmh en el N en la Costa y Falcón por la tarde 15-35 kmh. Visibilidad 10-15 km en el S, 15-20 km en el N. Nieblas matinales en los Andes. Temp. Mín. en las zonas bajas 20-22 C° en los Andes 10-12 C°. Temp. Máx. 28-30 C° y 20-22C° respectivamente.

VALLES DE CARACAS:

4-8/8 ST y SC base 1200 msNM con 6-8/8 AS y AC hasta mediodía. Lloviznas en la mañana. 4-6/8 AC y CU base 1400 msNM con 6-8/8 AS y AC por la tarde con chaparrones locales. 5-7/8 SC base 1300 msNM con 6-8/8 AC y CI en la noche. Viento de NW 10-15 kmh. Visibilidad 5 km en la mañana, 10 km por la tarde. Nieblas locales en los Valles por la mañana. Temp. Mín en el Centro de Caracas 17 C°, Temp. Máx. 22 C°.

VALLES DE ARAGUA:

4-5/8 SC base 1400 msNM con 6-8/8 AC y CI en la madrugada y por la mañana. Probables lloviznas en las horas de amanecer y en la mañana. 4-6/8 SC y AC base 1500 msNM con 6-7/8 AS y AC por la tarde con chaparrones aislados. 5-7/8 SC base 1300 msNM con 3-5/8 AC y CI en la noche. Viento del E-NE 5 kmh, por la mañana, del W-NW 10-15 kmh por la tarde. Visibilidad 10-15 km. Temp. Mín. en Maracay 19 C°, Temp. Máx. 29 C°.

Características de la Predicción para Maracay el día 19 DE FEBRERO 93% El Pronosticador A.W. Gol.

OBSERVACIONES A LAS 0730 HLV. (1200 TMG) Fecha..... 19.5

N°	ESTACION	TEMP. C°	CIELO	ESTADO DEL TIEMPO	VIENTO KMH	PRESION mb. red. a NM.	LLUVIA mm. 24 hrs.	TEMP.
400	CARACAS (Obs. Cagigal)	17.3	Obstruído	Niebla	?	899.3*	0.4	17.2
401	MARACAY	21.9	Parc. Nubl.		ENE 3	1012.0	0.0	18.7
402	MARACAIBO	24.6	Parc. Nubl.		NNE 8	1012.7	-	22
403	MAIQUETIA-LA GUAIRA	22.0	Cubierto	Llovizna	SE 5	1015.4	18.0	22
404	MATURIN							
405	CIUDAD BOLIVAR	23.2	Cubierto	Chaparrón	NE 8	1012.2	27.0	20
406	MERIDA							
407	CORO	22.0	Nublado	Chaparrón	ESE 2	1014.6	4.0	21
408	BARQUISIMETO	20.6	Cubierto		NE 2	944.9*	-	18
409	SAN FERNANDO DE APURE	23.2	Nublado		Calma	1009.2	-	21
410	SAN ANTONIO DEL TACHIRA	20.2	Cubierto		Calma	-	9.0	19
411	STA. ELENA (Gran Sabana)	19.4	Nublado		NE 3	917.6*	0.0	17
412	GUIRIA	22.8	Cubierto	Lluvia	NE 3	1014.7	25.0	22
413	TUMEREMO	23.4	Cubierto		NE 3	1013.7	7.0	21
414	BARCELONA							

OBSERVACIONES A LAS 1830 HLV. (2400 TMG) Fecha.....19 DE FEBRERO..... 51

N°	ESTACION	TEMP. C°	CIELO	ESTADO DEL TIEMPO	VIENTO KMH.	PRESION mb. red. a NM.	LLUVIA mm. 12 hrs.	TEMP.
400	CARACAS (Obs. Cagigal)							
401	MARACAY	24.0	Nublado		ENE 3	1011.7	0.0	28.7
402	MARACAIBO	26.4	Cubierto		N 54	1011.0	-	30
403	MAIQUETIA - LA GUAIRA							
404	MATURIN	24.7	Cubierto		S 7	-	-	31
405	CIUDAD BOLIVAR	26.2	Cubierto		E 29	1008.7	-	31
406	MERIDA	16.2	Obstruído	Niebla	Calma	836.4*	0.3	20
407	CORO	24.0	Nublado	Chaparrón	ESE 27	1013.8	-	27
408	BARQUISIMETO							
409	SAN FERNANDO DE APURE	29.2	Parc. Nubl.		E 2	1005.6	-	32
410	SAN ANTONIO DEL TACHIRA	22.3	Cubierto		Calma	-	2.0	23
411	STA. ELENA (Gran Sabana)							
412	GUIRIA	25.0	Nublado		NE 10	1012.5	2.0	27
413	TUMEREMO	23.6	Cubierto	Relámpagos	E 2	1011.7	7.0	31
414	BARCELONA							

OBSERVACIONES A LAS 1330 HLV. (1800 TMG) Fecha.....19 DE FEBRERO..... 19.51

N°	ESTACION	TEMP. C°	CIELO	ESTADO DEL TIEMPO	VIENTO Kmh.	PRESION mb. red. a NM.	Datos de la radiosonda Maracay.
400	CARACAS (Obs. Cagigal)						
401	MARACAY	27.0	Cubierto	Chaparrón a vista	NNW 3	1011.5	
402	MARACAIBO	28.8	Nublado		N 43	1011.9	
403	MAIQUETIA - LA GUAIRA						
404	MATURIN	29.9	Cubierto		NE 5	-	
405	CIUDAD BOLIVAR	30.6	Nublado		NNE 18	1008.9	
406	MERIDA	19.9	Cubierto		SW 43	837.1*	
407	CORO	27.5	Nublado		NE 27	1014.6	
408	BARQUISIMETO	24.0	Cubierto		NE 5	944.0*	
409	SAN FERNANDO DE APURE	31.0	Cubierto		E 3	1007.5	
410	SAN ANTONIO DEL TACHIRA	21.0	Cubierto		Calma	-	
411	STA. ELENA (Gran Sabana)						
412	GUIRIA	24.4	Cubierto	Lluvia	?	1013.4	
413	TUMEREMO	25.0	Cubierto	Lluvia	E 2	1011.5	
414	BARCELONA						

OBSERVACIONES AEROLOGICAS (SONDEOS CON GLOBOS PILOTOS) *) Presión al Nivel Estación.

VIENTOS EN ALTURA (ESCALA 360° Y NUDOS)

ESTACION	HORA TMG	300 m/s NM.	600 m/s NM.	900 m/s NM	1.200 m/s NM	1.500 m/s NM	1.800 m/s NM.	2.100 m/s NM.	2.400 m/s NM.	2.700 m/s NM.	3.000 m/s NM.
Maracay: 20-2-51	1200	-	270/02	280/04	60/06	60/04	130/05	100/11			

Impreso en el S.M.C.-

SERIE A

ESTADOS UNIDOS DE VENEZUELA

SERVICIO DE METEOROLOGIA Y COMUNICACIONES DE LAS FUERZAS AEREAS

SECCION DE PREDICCION

AÑO 4 Nº 2 BOLETIN METEOROLOGICO DEL MIERCOLES 21 DE FEBRERO A LAS 23 HLV.

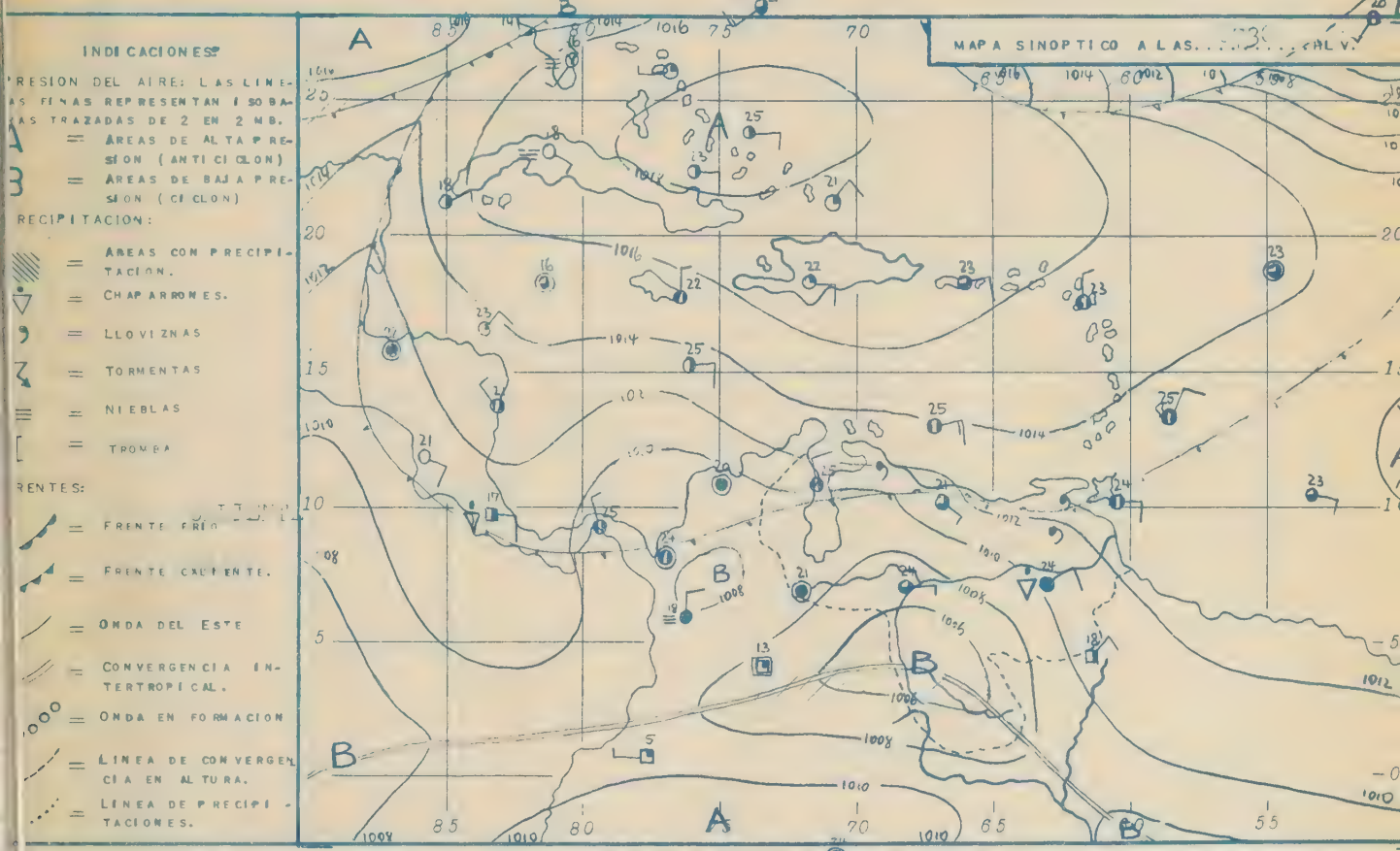

SITUACION GENERAL: El f[illegible] está [illegible] paralelo [illegible] do su intensid[illegible]. Una nueva [illegible] los a[illegible] á cubriendo tot[illegible] que el tiempo excepcional se terminará dentro de unos días.

TIEMPO PROBABLE PARA EL JUEVES 22 DE FEBRERO 1.9.[illegible] De 0000 a 2400 horas HLV.

TERRITORIO DE VENEZUELA:

[illegible]

ESTADOS [illegible]: [illegible] Temp. [illegible] 21-23 C° y 30-32 C° respectivamente.

ALLES DE CARACAS:

2-4/8 SC base 1300 msM con 4-6/8 AC y CI en la madrugada y por la mañana. Loc. las nieblas [illegible] 3-5/8 CU base 1500 msM con 2-4/8 AC y CI por la [illegible] 3-5/8 SC base 1000 msM en la noche. Viento del [illegible] km. Visibilidad 10 km [illegible] 15-20 km por la tarde. Temp. Min. en el Centro de Caracas 15 C°. Temp. Max. 25 C°.

ALLES DE ARAGUA:

2-3/8 SC base 1[illegible] msM con 3-5/8 AC y CI en la madrugada hasta mediodía. 3-5/8 CU [illegible] 1500 msM con [illegible] AC y CU por la tarde y pro[illegible] 2-4/8 SC base 17[illegible] en la noche. Viento del [illegible] 5-10 km por la [illegible] 10-15 kmh por la tarde. Visibilidad 20-25 km. Temp. Min. [illegible] y 18 C°, [illegible] Max. 31 C°.

Verificación de la Predicción para Maracay el día 20 DE FEBRERO 99% El Pronosticador A.W. [illegible]

OBSERVACIONES A LAS 0730 HLV. (1200 TMG) Fecha 21 DE FEBRERO 1.9.5[illegible]

N°	ESTACION	TEMP. C°	CIELO	ESTADO DEL TIEMPO	VIENTO KMH.	PRESION mb. red. a NM.	LLUVIA mm. 24 hrs.	TEMP. M[illegible]
400	CARACAS (Obs. Cagigal)	1[illegible].2	Cubierto	Niebla	S 3	[illegible].5*	0.7	16.8
401	MARACAY	21.0	[illegible]		SE 3	1011.8	0.7	1[illegible].8
402	MARACAIBO	[illegible]	[illegible]		N 8	1011.0	-	23
403	MAIQUETIA-LA GUAIRA	23.[illegible]	Cubierto		ESE 18	1014.1	1.0	22
404	MATURIN	23.5	Cubierto	Lluvia	Calma	-	8.0	21
405	CIUDAD BOLIVAR	24.4	Cubierto	Chaparrón a vista	NE 18	1010.2	28.0	23
406	MERIDA	13.4	Nublado		Calma	836.5*	7.0	12
407	CORO	2[illegible]	Cubierto	Llovizna	E 2	1013.3	2.0	21
408	BARQUISIMETO	20.8	Cubierto		SE 3	943.0*	-	18
409	SAN FERNANDO DE APURE	24.[illegible]	Nublado		E 5	1[illegible]7.5	-	22
410	SAN ANTONIO DEL TACHIRA	20.6	Cubierto		Calma	-	0.6	19
411	STA. ELENA (Gran Sabana)	18.3	Parc. Nubl.		NE 3	915.8*	-	17
412	GUIRIA	24.0	Cubierto	Llovizna	Calma	1013.0	6.0	23
413	TUMEREMO	23.2	Nublado		NE 2	1012.9	1.0	21
414	BARCELONA							

OBSERVACIONES A LAS 1830 HLV. (2400 TMG) Fecha 20 DE FEBRERO 1.9.51.

N°	ESTACION	TEMP. C°	CIELO	ESTADO DEL TIEMPO	VIENTO KmH.	PRESION mb red. a NM.	LLUVIA mm. 12 hrs.	TEMP. M[illegible]
400	CARACAS (Obs. Cagigal)							24.0
401	MARACAY	24.0	Nublado		N 3	1010.6	0.7	2[illegible]
402	MARACAIBO	[illegible].3	[illegible]		N 43	1009.6	-	29
403	MAIQUETIA - LA GUAIRA							
404	MATURIN	[illegible]	[illegible]		NE 2	-	1.0	29
405	CIUDAD BOLIVAR	[illegible]	Cubierto		NE 18	1007.7	2[illegible].0	30
406	MERIDA	1[illegible]	[illegible]	Niebla	Calma	835.3*	-	22
407	CORO	24.3	Cubierto	Llovizna	ESE 8	1012.5	-	27
408	BARQUISIMETO							
409	SAN FERNANDO DE APURE	3[illegible].1	[illegible]		Calma	1004.7	-	34
410	SAN ANTONIO DEL TACHIRA							
411	STA. ELENA (Gran Sabana)	[illegible]3.1	[illegible]		Calma	914.0*	-	27
412	GUIRIA	[illegible]	[illegible]		NE 8	1012.5	0.8	29
413	TUMEREMO	[illegible]	[illegible]	Relámpagos	NE 8	1011.2	1.0	29
414	BARCELONA							

OBSERVACIONES A LAS 1330 HLV. (1800 TMG) Fecha 20 DE FEBRERO 1.9.51.

N°	ESTACION	TEMP. C°	CIELO	ESTADO DEL TIEMPO	VIENTO Kmh.	PRESION mb. red. a NM.	Datos de la radiosonda Maracay.
400	CARACAS (Obs. Cagigal)	21.[illegible]	Cubierto		NE 18	897.8*	
401	MARACAY	2[illegible].5	Cubierto		NE 3	1[illegible].6	
402	MARACAIBO	27.7	Nublado		N 43	1010.9	
403	MAIQUETIA - LA GUAIRA	2[illegible]	Cubierto		ENE 10	1013.2	
404	MATURIN	[illegible].4	[illegible]		NE 5	-	
405	CIUDAD BOLIVAR	2[illegible].4	[illegible]		NE 8	1[illegible].2	
406	MERIDA	31.0	[illegible]		NOR 8	836.2*	
407	CORO	[illegible]	[illegible]	Chaparrón	E 18	1013.0	
408	BARQUISIMETO						
409	SAN FERNANDO DE APURE	3[illegible].0	[illegible]		E 7	1006.7	
410	SAN ANTONIO DEL TACHIRA	[illegible]	Cubierto		Calma	-	
411	STA. ELENA (Gran Sabana)	[illegible]	Nublado		E 5	914.4*	
412	GUIRIA	27.0	Cubierto		N 8	1012.5	
413	TUMEREMO	[illegible]	Cubierto		SE 2	1011.7	
414	BARCELONA						

OBSERVACIONES AEROLOGICAS (SONDEOS CON GLOBOS PILOTOS)*) [illegible] al Nivel Estación.-
VIENTOS EN ALTURA (ESCALA 360° Y NUDOS)

ESTACION	HORA TMG	300 m/s N.M.	600 m. s NM.	900 m/s NM	1.200 m/s NM	1.500 m/s NM	1.800 m/s NM.	2.100 m/s NM.	2.400 m/s NM.	2.700 m. s NM.	3.000 m/s NM
[illegible]	1[illegible]	-	20/03	20/01	00/06	00/13	100/12	110/1[illegible]	1[illegible]0/[illegible]	11[illegible]/11	

Impreso en el S.M.C.-

SERIE A

ESTADOS UNIDOS DE VENEZUELA

SERVICIO DE METEOROLOGIA Y COMUNICACIONES DE LAS FUERZAS AEREAS

SECCION DE PREDICCION

AÑO 21 N°...53.. BOLETIN METEOROLOGICO DEL. Jueves. 22. de. febrero..... A LAS...1300....HLV.

INDICACIONES:

PRESION DEL AIRE: LAS LINEAS FINAS REPRESENTAN ISOBARAS TRAZADAS DE 2 EN 2 MB.

= AREAS DE ALTA PRESION (ANTICICLON)

= AREAS DE BAJA PRESION (CICLON)

PRECIPITACION:

= AREAS CON PRECIPITACION.

= CHAPARRONES.

= LLOVIZNAS

= TORMENTAS

= NIEBLAS

= TROMBA

FRENTES:

= FRENTE FRIO

= FRENTE CALIENTE.

= ONDA DEL ESTE

= CONVERGENCIA INTERTROPICAL.

= ONDA EN FORMACION

= LINEA DE CONVERGENCIA EN ALTURA.

= LINEA DE PRECIPITACIONES.

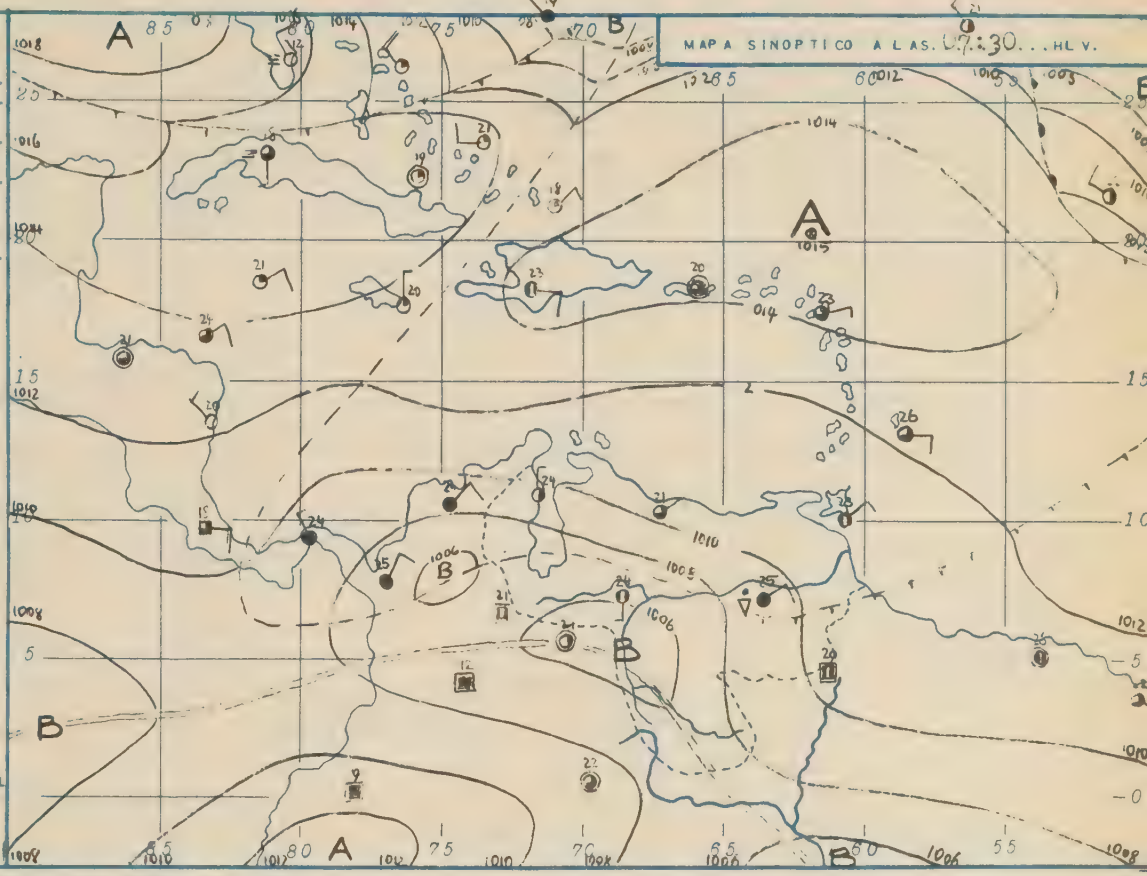

SITUACION GENERAL: Introducido de la zona Frontral L. en 1, con [illegible] aire continental [illegible] y secas, está [illegible] desde el Continente Norte [illegible] al Sur de Chile, se está formando el anti-ciclón de las Bermudas, lo que significa que [illegible] aire frío no pueden moverse más hacia el Sur. Con esta formación del anti-ciclón se acaban las lluvias de [illegible]

TIEMPO PROBABLE PARA EL Viernes 23 de febrero ..... 1.9.51.. De 0000 a 2400 horas HLV. en Venezuela.

TERRITORIO DE VENEZUELA:

ESTADOS ORIENTALES.- Nublado durante todo el día, chaparrones muy aislados que ocurrirán en el Delta, Maturín y en la Guayana. En Anzoátegui parcialmente nublado hasta mediodía, nublado por la tarde, parcialmente nublado en la noche. Viento en la Costa del E 5-10 km, en el Interior flojo y variable. Visibilidad 20-30 km, localmente [illegible] en la zona del Orinoco. Temp.min. en las Zonas Costales 20-22 C°, en la Guayana 16-17 C°, en el Interior 18-20 C°. Temp.max. 27-30 C°, 27-29 C° y 31-33 C° respectivamente.

ESTADOS CENTRALES.- En la Costa nublado durante todo el día, probables chaparrones muy aislados en los alrededores de Río Chico. En las Cordilleras parcialmente nublado hasta mediodía, nublado en las primeras horas de la tarde con probables chaparrones muy aislados en las montañas de la Cadena del Litoral. En el Interior nubosidad parcial todo el día, con probables áreas nubladas al anochecer. Viento flojo y variable, en la Costa por la tarde del [illegible] 10-15 km/h. Visibilidad 20-30 km. Probables nieblas locales después de amanecer en las Cordilleras. Temp.min. en la Costa 20-22 C°, en las Cordilleras 17-19 C°, en el Interior 18-20 C°. Temp.max. 28-30 C°, 30-32 C° y 33-35 C° respectivamente.

ESTADOS OCCIDENTALES.- Parcialmente nublado en la madrugada, nublándose en el transcurso de la mañana. Nublado por la tarde, parcialmente nublado en la noche. En el extremo S de los Andes nublado o cubierto con chaparrones locales al atardecer. Viento calma en el S, del NE 10 km/h en el N. Visibilidad 20-30 km. Nieblas aisladas y extensas en los Andes. Temp.min. en las zonas Costales 20-22 C°, en los Andes 10-12 C°, en el Interior 18-20 C°. Temp.max. 29-31 C°, 22-24 C° y 32-34 C° respectivamente.

VALLES DE CARACAS: 2-3/8 SC base 1500 msM con aisladas capas de AC y CI en la madrugada y por la mañana. 3-5/8 SC y CU base 1700 msM con 2-4/8 AC y CI por la tarde. 1-3/8 SC base 1700 msM en la noche. Viento del SE 10 km/h. Visibilidad 15-20 km. Probables nieblas locales después de amanecer. Temp.min. en el Centro de Caracas 16 C°, temp.max. 26 C°.

VALLES DE ARAGUA: 1-2/8 SC base 1600 msM cerca de las montañas con aisladas CI en la madrugada y en las primeras horas de la mañana. 2-3/8 SC y CU base 1700 msM con 1-3/8 AC y CI después. 3-5/8 SC y CU base 1700 msM con 2-4/8 AC y CI por la tarde. Aclarando en la noche. Viento en general del E-SE 5 km/h en la mañana, del SW-W 10-15 km/h por la tarde. Visibilidad 20-30 km. Temp.min. en Maracay 18 C°, temp.max. 31 C°.-

Verificacion de la Predicción para Maracay el día...21 de febrero...89... El Pronosticador...A.W. Gil...

IMPRESO EN EL S.M.C.

N°	ESTACION	TEMP. C°	CIELO	ESTADO DEL TIEMPO	VIENTO KMH.	PRESION mb. red. a NM.	LLUVIA mm. 24 hrs.	TEMP.
400	CARACAS (Obs. Cagigal)							
401	MARACAY	21.0	Nublado		NE 3	1010.4	1.0	19.
402	MARACAIBO	24.4	Parc.Nubl.		N 3	1009.6	-	23
403	MAIQUETIA-LA GUAIRA	23.9	Nublado		ESE20	1011.1	19.0	22
404	MATURIN	24.5	Nublado		NE 5	-	4.0	22
405	CIUDAD BOLIVAR	24.6	Cubierto	Chaparrón a vista	NE 12	1009.1	-	22
406	MERIDA	14.8	Despejado		Calma	834.4*	4.0	14
407	CORO	23.1	Parc.Nubl.		E 3	1012.2	5.0	20
408	BARQUISIMETO	21.6	Cubierto		E 5	942.1*	-	19
409	SAN FERNANDO DE APURE	24.4	Nublado		S 5	1006.8	-	21
410	SAN ANTONIO DEL TACHIRA							
411	STA. ELENA (Gran Sabana)	19.8	Nublado		Calma	915.4*	-	19
412	GUIRIA	24.6	Nublado		Calma	1011.7	8.0	22
413	TUMEREMO	24.0	Nublado		NE 2	1011.8	-	21
414	BARCELONA							

OBSERVACIONES A LAS 18 30 HLV. (2400 TMG) Fecha 21 de febrero..... 1.9.51

N°	ESTACION	TEMP. C°	CIELO	ESTADO DEL TIEMPO	VIENTO KMH.	PRESION mb red. a NM.	LLUVIA mm. 12 hrs.	TEMP.
400	CARACAS (Obs. Cagigal)							24.0
401	MARACAY	24.3	Cubierto		Calma	1009.0	1.0	30.0
402	MARACAIBO	25.2	Cubierto		N 32	1008.2	-	30
403	MAIQUETIA - LA GUAIRA	22.5	Cubierto	Llovizna	ENE 23	1009.1	8.0	26
404	MATURIN	23.2	Cubierto		E 5	-	4.0	29
405	CIUDAD BOLIVAR	30.0	Parc.Nubl.		ENE 10	1006.8	-	32
406	MERIDA	16.8	Obstruido	Niebla	Calma	833.6*	4.0	22
407	CORO	23.2	Cubierto	Chaparrón a vista	SE 5	1010.4	5.0	27
408	BARQUISIMETO							
409	SAN FERNANDO DE APURE	29.2	Parc.Nubl.		Calma	1002.9	-	35
410	SAN ANTONIO DEL TACHIRA							
411	STA. ELENA (Gran Sabana)	23.6	Nublado		Calma	913.7*	-	29
412	GUIRIA	23.0	Cubierto		Calma	1011.1	7.0	28
413	TUMEREMO	2[illegible].4	Nublado		Calma	1008.5	-	31
414	BARCELONA							

OBSERVACIONES A LAS 1330 HLV. (1800 TMG) Fecha 21 de febrero..... 1.9.51

N°	ESTACION	TEMP. C°	CIELO	ESTADO DEL TIEMPO	VIENTO Kmh.	PRESION mb. red. a MN.	Datos de los radios Maracay.
400	CARACAS (Obs. Cagigal)	20.6	Obstruído	Niebla	NE 10	897.6*	
401	MARACAY	29.2	Nublado	Chaparrón a vista	SE	1009.8	
402	MARACAIBO	2[illegible].5	Nublado		N 32	1009.0	
403	MAIQUETIA - LA GUAIRA	24.3	Nublado	LLovizna	E 54	1012.1	
404	MATURIN	27.8	Cubierto	LLuvia	NE 5	-	
405	CIUDAD BOLIVAR	30.2	Parc.Nubl.		E 8	1006.5	
406	MERIDA	21.0	Nublado		NNE 14	834.8*	
407	CORO	25.8	Nublado		NE 27	1011.6	
408	BARQUISIMETO	29.8	Nublado		E 10	941.0*	
409	SAN FERNANDO DE APURE	?	Nublado		Calma	10[illegible]4.9	
410	SAN ANTONIO DEL TACHIRA						
411	STA. ELENA (Gran Sabana)	27.3	Nublado		S 7	913.3*	
412	GUIRIA	27.6	Nublado		NE 8	1010.9	
413	TUMEREMO	29.[illegible]	Nublado		E 3	1009.4	
414	BARCELONA						

OBSERVACIONES AEROLOGICAS (SONDEOS CON GLOBOS PILOTOS)*) Presión a nivel Estación

VIENTOS EN ALTURA (ESCALA 360° Y NUDOS)

ESTACION	HORA TMG	300 m/s NM.	600 m/s NM.	900 m/s NM	1.200 m/s NM	1.500 m/s NM	1.800 m/s NM.	2.100 m/s NM.	2.400 m/s NM.	2.700 m/s NM.	3.0[illegible] m/s
Maracay 22-2-51	1200	-	20/05	30/03	100/12	100/20	100/15	110/10	110/12	120/0[illegible]	100

SERIE A

ESTADOS UNIDOS DE VENEZUELA

SERVICIO DE METEOROLOGIA Y COMUNICACIONES DE LAS FUERZAS AEREAS

SECCION DE PREDICCION

AÑO 2 Nº 54 ... BOLETIN METEOROLOGICO DEL ... VIERNES 23 DE FEBRERO ... A LAS ... 1300 ... HLV.

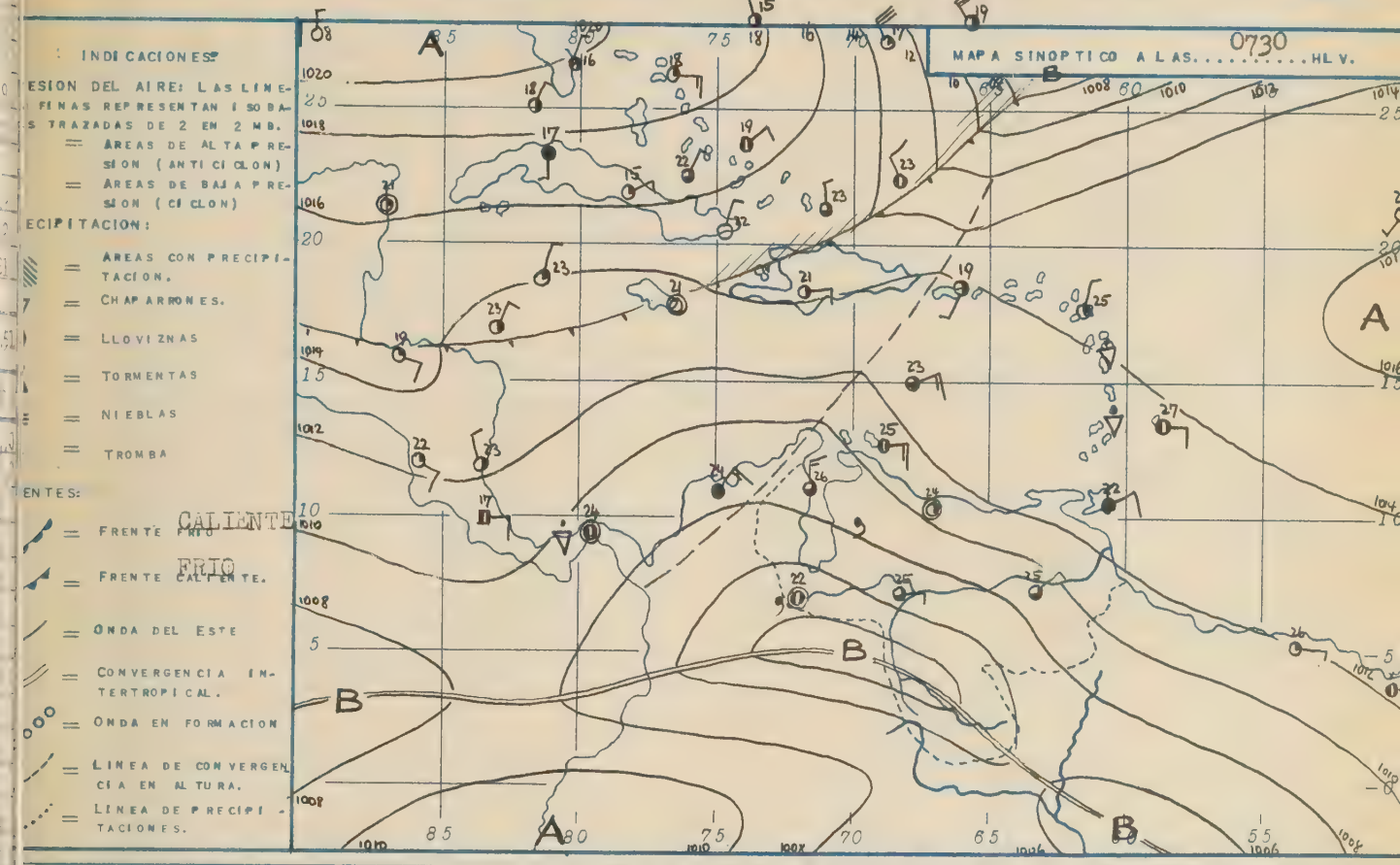

SITUACION GENERAL: La zona frontal la cual está bajando hacia el Mar Caribe, se formará en su parte S en una convergencia de la altura, la cual se hará paralela a las Isobaras. La formación del anticiclon de las Bermudas detrás de la zona costal está progresando. Ningún cambio de la situación sobre Venezuela.

TIEMPO PROBABLE PARA EL ... SABADO 24 DE FEBRERO ... 1.9...51 De 0000 a 2400 horas HLV.

TERRITORIO DE VENEZUELA:

ESTADOS ORIENTALES: Parcialmente nublado en la madrugada, nublado durante el día especialmente en la Cuenca del Orinoco, parcialmente nublado en la noche. Nublado durante todo el día en el Delta Amacuro y la Guayana con chaparrones muy aislados al atardecer. Viento en las zonas costales del E 10-15 kmh, en el Interior Lojo y variable, en la Cuenca del Orinoco por la tarde del E 20-25 kmh. Visibilidad 15-25 km. Temp. Min. en las zonas costales 21-23 C., en la Guayana 14-16 C. en el Interior 18-20 C. Temp. Max. 29-31 C., 27-29 C. y 31-33 C., respectivamente.

ESTADOS CENTRALES: En la Costa y en las Cordilleras parcialmente nublado hasta mediodía, nublado por la tarde, aclarando en la noche. Probables chaparrones muy aislados en las montañas de la Cadena del Litoral. En los Llanos despejado en la madrugada, nubosidad parcial durante el día, aclarando en la noche. Viento en general del E 5-10 kmh, en la Costa por la tarde del E 25-35 kmh. Visibilidad 20-30 km. Locales neblinas aisladas y matinales en las Cordilleras. Temp. Min. en la Costa 21-23 C. en las Cordilleras 16-18 C., en los Llanos 18-20 C. Temp. Max. 29-31 C., 31-33 C. y 33-35 C. respectivamente.

ESTADOS OCCIDENTALES: Parcialmente nublado hasta mediodía, nublado por la tarde y en la noche. Nublado o cubierto todo el día en Táchira con probables llovizznas aisladas en la madrugada y chaparrones locales al atardecer. Viento o calma en el O con rachas ligeras de varias direcciones a mediodía, del NE-E 10-15 kmh en el N. en la Costa de Falcón a mediodía del E 25-35 kmh. Visibilidad 20-30 km, en Táchira 10-15 km. Temp. Min. en las zonas costales 21-23 C., en los Andes 10-12 C., en el Interior 18-20 C. Temp. Max. 29-31 C., 21-23 C. y 32-34 C. respectivamente.

VALLES DE CARACAS:

2-4/8 AC y CI en la madrugada. Locales neblinas al amanecer. Formación de 2-3/8 SC y CU base 1600 msNM con 2-4/8 AC y CI en la mañana aumentando a 3-5/8 SC y CU base 1700 msNM por la tarde. Aclarando en la noche. Viento del SE 10-15 kmh. Visibilidad 15 km en la mañana, 25 km por la tarde. Temp. Min. en el Centro de Caracas 15 C., Temp. Max. 26 C.

VALLES DE ARAGUA:

Casi despejado en la madrugada. Desarrollo de 2-4/8 SC y CU con 3-5/8 AC y CI durante el día, clarando en la noche. Viento calma por la mañana, del S-SW 15-20 kmh, casualmente 25-35 kmh en las horas de mediodía. Visibilidad 25 km. Temp. Min. en Maracay 17 C., Temp. Max. 32 C.

Verificacion de la Predicción para Maracay el día ... 22 DE FEBRERO 91% ... El Pronosticador ... A.W. Gal

OBSERVACIONES A LAS 0730 HLV. (1200 TMG) Fecha 23 DE FEBRERO 19..

Nº	ESTACION	TEMP. C°	CIELO	TIEMPO ESTADO DEL CIELO	VIENTO KMH	PRESION mb. red. a NM.	LLUVIA mm. 24 hrs.	TEMP.
400	CARACAS (Obs. Cagigal)							
401	MARACAY	23.6	Parc.Nubl.		Calma	1010.1	0.0	19.2
402	MARACAIBO	25.6	Nublado		N 25	1009.5	-	24
403	MAIQUETIA-LA GUAIRA	23.9	Cubierto		NW 3	1012.1	2.0	23
404	MATURIN	24.4	Nublado		Calma	-	5.0	21
405	CIUDAD BOLIVAR	24.8	Nublado		NE 8	1009.7	-	23
406	MERIDA	14.4	Parc.Nubl.		Calma	839.5*	0.5	11
407	CORO	27.7	Nublado		ESE 5	1011.4	-	23
408	BARQUISIMETO	21.6	Cubierto		E 3	942.1*	0.1	19
409	SAN FERNANDO DE APURE	25.0	Nublado		E 10	1006.1	-	20
410	SAN ANTONIO DEL TACHIRA	22.4	Nublado	Llovizna	Calma	-	3.0	19
411	STA. ELENA (Gran Sabana)	28.4	Nublado		Calma	916.4*	2.0	16
412	GUIRIA	25.6	Nublado		Calma	1012.6	0.3	22
413	TUCUPITO	25.5	Nublado		E 3	1012.2	1.0	20
414	BARCELONA							

OBSERVACIONES A LAS 1830 HLV. (2400 TMG) Fecha 22 DE FEBRERO 19.51

Nº	ESTACION	TEMP. C°	CIELO	TIEMPO ESTADO DEL CIELO	VIENTO KmH.	PRESION mb. red. a NM.	LLUVIA mm. 12 hrs.	TEMP.
400	CARACAS (Obs. Cagigal)							25.4
401	MARACAY	27.2	Parc.Nubl.		SSE 3	1006.8	0.0	32.0
402	MARACAIBO	26.7	Cubierto		N 14	1006.2	-	31
403	MAIQUETIA - LA GUAIRA	24.0	Cubierto	Llovizna	ESE 12	1009.1	1.0	27
404	MATURIN	23.6	Nublado		NE 3	-	5.0	29
405	CIUDAD BOLIVAR	30.2	Nublado		NE 18	1004.5	-	31
406	MERIDA	17.2	Obstruído	Niebla	Calma	832.9*	-	23
407	CORO	24.8	Nublado		ESE 5	1008.9	-	29
408	BARQUISIMETO							
409	SAN FERNANDO DE APURE	30.6	Cubierto		E 2	1002.2	-	34
410	SAN ANTONIO DEL TACHIRA							
411	STA. ELENA (Gran Sabana)	22.2	Nublado		Calma	912.5*	2.0	28
412	GUIRIA	25.0	Cubierto		Calma	1010.3	0.3	28
413	TUCUPITO	22.7	Nublado	Relámpagos	NE 10	1009.6	1.0	31
414	BARCILONA							

OBSERVACIONES A LAS 1330 HLV. (1800 TMG) Fecha 22 DE FEBRERO 19.51

Nº	ESTACION	TEMP. C°	CIELO	TIEMPO ESTADO DEL CIELO	VIENTO KMH	PRESION mb. red. a NM.	Datos de la radiosondeo Maracay.
400	CARACAS (Obs. Cagigal)	21.2	Nublado		E 10	895.9*	
401	MARACAY	32.0	Parc.Nubl.		S 3	1008.5	
402	MARACAIBO	30.6	Parc.Nubl.		N 32	1007.8	
403	MAIQUETIA - LA GUAIRA	25.3	Cubierto		ESE 10	1010.5	
404	MATURIN						
405	CIUDAD BOLIVAR	32.0	Parc.Nubl.		NE 8	1005.1	
406	MERIDA	22.2	Nublado		WSW 8	833.2*	
407	CORO	25.5	Nublado		ENE 27	1009.7	
408	BARQUISIMETO	29.4	Nublado		E 10	940.1*	
409	SAN FERNANDO DE APURE	32.8	Cubierto		SE 2	1004.3	
410	SAN ANTONIO DEL TACHIRA						
411	STA. ELENA (Gran Sabana)	26.4	Nublado	Llovizna	NE 3	912.6*	
412	GUIRIA	27.0	Cubierto		E 14	1010.7	
413	TUCUPITO	30.8	Nublado		SE 7	1008.5	
414	BARCILONA						

OBSERVACIONES AEROLOGICAS (SONDEOS CON GLOBOS PILOTOS) *) Presión al Nivel Estación.-
VIENTOS EN ALTURA (ESCALA 360° Y NUDOS)

ESTACION	HORA TMG	300 m s NM.	600 m s NM.	900 m s NM	1.200 m/s NM	1.500 m/s NM	1.800 m/s NM.	2.100 m/s NM.	2.400 m s NM.	2.700 m s NM.	3.000 m s NM
Maracay: 23-2-51	1200	-	90/01	130/04	100/09	110/09	80/09				

SERIE A

ESTADOS UNIDOS DE VENEZUELA

SERVICIO DE METEOROLOGIA Y COMUNICACIONES DE LAS FUERZAS AEREAS

SECCION DE PREDICCION

AÑO 4 N°..55... BOLETIN METEOROLOGICO DEL...S[illegible] 24 de [illegible]... A LAS...13[illegible]...HLV.

INDICACIONES:

ESION DEL AIRE: LAS LINEAS FINAS REPRESENTAN ISOBAS TRAZADAS DE 2 EN 2 MB.

= AREAS DE ALTA PRESION (ANTICICLON)

= AREAS DE BAJA PRESION (CICLON)

ECIPITACION:

= AREAS CON PRECIPITACION.

= CHAPARRONES.

= LLOVIZNAS

= TORMENTAS

= NIEBLAS

= TROMBA

ENTES:

= FRENTE FRIO

= FRENTE CALIENTE.

= ONDA DEL ESTE

= CONVERGENCIA INTERTROPICAL.

= ONDA EN FORMACION

= LINEA DE CONVERGENCIA EN ALTURA.

= LINEA DE PRECIPITACIONES.

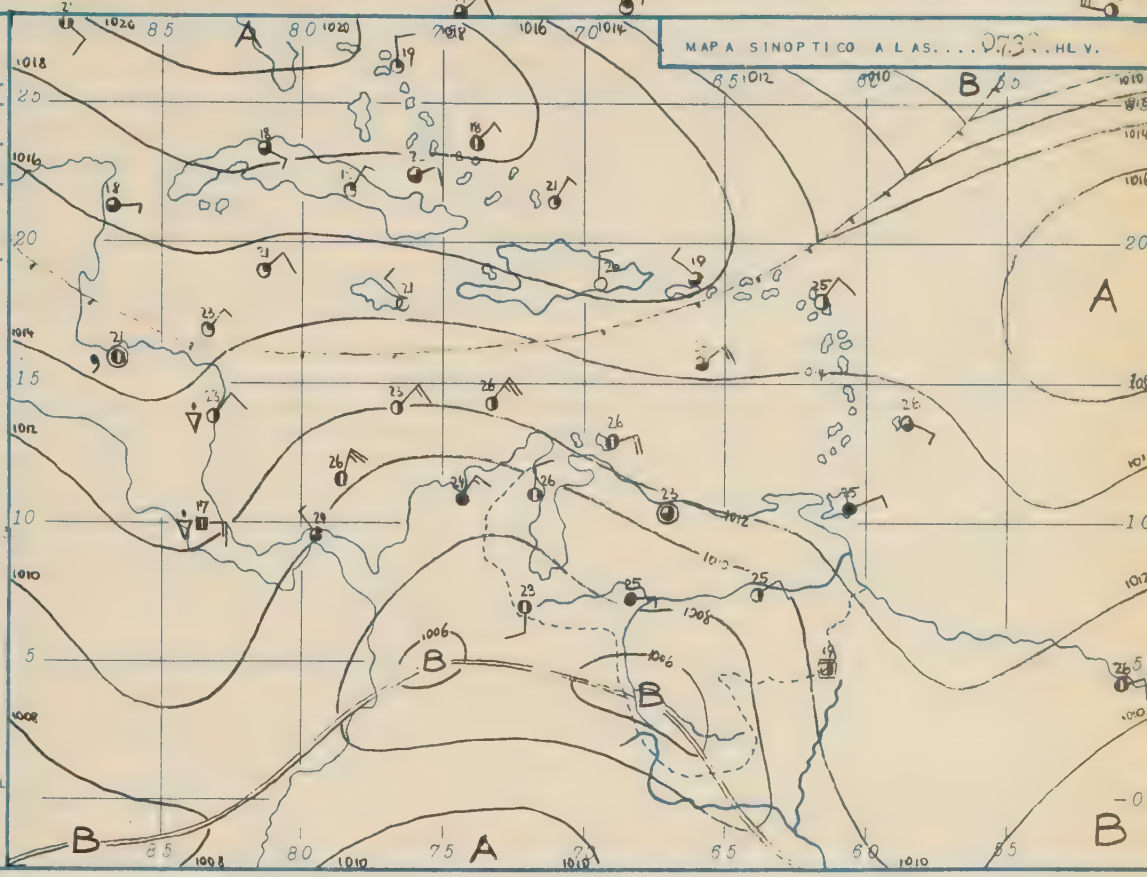

SITUACION GENERAL: Ningún cambio de la situación. La Zona Frontal con su frente frío está [illegible]cionada en la parte Norte del Mar Caribe.

TIEMPO PROBABLE PARA EL..Domingo 25 de febrero.....1.9.51.. De 0000 a 2400 horas HLV.

TERRITORIO DE VENEZUELA:

ESTADOS ORIENTALES.- En los alrededores del Golfo de [illegible] nubl[illegible] hasta mediodía, cubierto por la tarde, [illegible] noche, [illegible] muy aislados [illegible] atardecer. En las demás partes parcialmente nubl[illegible] por la tarde especialmente en la Cuenca del Orinoco, parcialmente nublado en la noche. Vi[illegible] del NE-E 10-15 kmh, por la tarde en la Cuenca del Orinoco 25-35 kmh. Visibilidad 15-25 km. Temp. en las Zonas Costeras 21-23 C°, en la Guayana 14-16 C°, en el Interior 19-21 C°. Temp. máx. 29-31 C°, 28-30 C° y 32-34 C° respectivamente.

ESTADOS CENTRALES.- En la Costa y las Cordilleras parcialmente nublado hasta mediodía, nublado en las primeras horas de la tarde con chaparrones muy aislados en las montañas de la Cadena del Litoral, parcialmente nublado en la noche. En los Llanos nubosidad parcial todo el día. Viento en general del E 5-10 kmh, en la Costa por la tarde 20-30 kmh. Visibilidad 20-30 km en la Costa, más de 30 km en el Interior. Temp. mín. en la Costa 21-23 C°, en las Cordilleras 15-17 C°, en el Interior 19-21 C°. Temp. máx. 29-31 C°, 31-33 C° y 33-35 C° respectivamente.

ESTADOS OCCIDENTALES.- Nublado durante todo el día, lloviznas [illegible] en el S de los Andes, [illegible] por la tarde [illegible] viento E-SE 10-15 kmh. Visibilidad 15-25 km. Temp. mín. en los [illegible] 11-13 C°. Temp. máx. 28-31 [illegible] y 32-34 [illegible] respectivamente.

VALLES DE CARACAS:

2-3/8 SC base 1600 msNM con 3-4/8 AC y CI en la madrugada y por la mañana. 3-5/8 CU base 1600 msNM en las primeras horas de la tarde. [illegible] 1700 msNM después aclarando en la noche. Viento del SE 10-15 kmh. Visibilidad 12-15 km, prob[illegible] al amanecer. Temp. mín. en el Centro de Caracas 15 C°, temp. máx. 26 C°.

VALLES DE ARAGUA:

Casi despejado en la madrugada. 2-3/8 SC base 1700 msNM en la mañana. 3-4/8 CU base 1600 msNM con 3-[illegible] por la tarde. Aclarando en la noche. [illegible] 10-15 kmh por la tarde. Visibilidad 30 km. Temp. mín. en Maracay 17 C°, temp. máx. 33 C°.-

Verificación de la Predicción para Maracay el día...23 de febrero....95%. El Pronosticador...A.W. [illegible]

OBSERVACIONES A LAS 0730 HLV. (1200 TMG) Fecha 24 de febrero 19..

Nº	ESTACION	TEMP. Cº	CIELO	ESTADO DEL TIEMPO	VIENTO KMH	PRESION mb. red. a NM.	LLUVIA mm. 24 hrs.	TEMP.
400	CARACAS (Obs. Cagigal)							
401	MARACAY	23.0	Nublado		Calma	1009.9	-	19.
402	MARACAIBO	26.0	Nublado		N 14	1009.9	-	24
403	MAIQUETIA-LA GUAIRA	25.2	Nublado		SE 2	1012.1	-	23
404	MATURIN	23.5	Cubierto		Calma	-	7.0	21
405	CIUDAD BOLIVAR	25.2	Parc. Nubl.		NE 10	1009.8	-	23
406	MERIDA	25.1	Cubierto	Chaparron a vista.	Calma	832.0*	11.0	15
407	CORO	24.4	Nublado		ESE 5	1011.3	-	23
408	BARQUISIMETO	21.6	Cubierto		ESE 7	942.4*	18.0	19
409	SAN FERNANDO DE APURE	25.0	Cubierto		E 8	10[illegible]8.1	-	22
410	SAN ANTONIO DEL TACHIRA	22.8	Nublado		S 23	-	2.0	19
411	STA. ELENA (Gran Sabana)	18.6	Parc. Nubl.		Calma	915.2*	-	16
412	GUIRIA	26.1	Cubierto		Calma	1012.7	0.4	24
413	TUMEREMO	24.2	Nublado	Bruma	E 2	1012.0		21
414	BARCELONA							

OBSERVACIONES A LAS 1830 HLV. (2400 TMG) Fecha 23 de febrero 19..5

Nº	ESTACION	TEMP. Cº	CIELO	ESTADO DEL TIEMPO	VIENTO KMH.	PRESION mb red. a NM.	LLUVIA mm. 12 hrs.	TEMP.
400	CARACAS (Obs. Cagigal)							
401	MARACAY	29.0	Cubierto		Calma	1007.5	-	33
402	MARACAIBO	27.9	Nublado		N 32	1008.0	-	31
403	MAIQUETIA - LA GUAIRA	25.3	Cubierto		E 54	1011.1	-	28
404	MATURIN	23.5	Nublado	Llovizna	Calma	-	22.0	30
405	CIUDAD BOLIVAR	29.8	Nublado	Relámpagos	E 43	1005.7	3.0	30
406	MERIDA	17.1	Cubierto	LLuvia	Calma	833.8*	7.0	23
407	CORO	25.8	Nublado		ESE 18	1009.8	-	30
408	BARQUISIMETO							
409	SAN FERNANDO DE APURE	29.9	Parc. Nubl.		Calma	1003.2	-	35
410	SAN ANTONIO DEL TACHIRA	25.6	Cubierto		N 3	-	2.0	27
411	STA. ELENA (Gran Sabana)	22.9	Despejado		Calma	913.0*	-	28
412	GUIRIA	25.2	Cubierto	Llovizna	E 14	1012.3	0.4	29
413	TUMEREMO	24.0	Nublado		E 2	1010.2	-	32
414	BARCELONA							

OBSERVACIONES A LAS 1330 HLV. (1800 TMG) Fecha 23 de febrero 19..

Nº	ESTACION	TEMP. Cº	CIELO	ESTADO DEL TIEMPO	VIENTO Kmh.	PRESION mb. red. a NM.	Datos de la radiosonda Maracay.
400	CARACAS (Obs. Cagigal)						
401	MARACAY	32.0			SE 14	1009.3	
402	MARACAIBO	31.1			N 32	1008.8	
403	MAIQUETIA - LA GUAIRA	28.1			E 36	1012.1	
404	MATURIN	24.5			SE 7	-	
405	CIUDAD BOLIVAR	31.4			NE 14	1007.8	
406	MERIDA	23.7			NNW 32	834.6*	
407	CORO	30.0			ENE 36	1010.5	
408	BARQUISIMETO						
409	SAN FERNANDO DE APURE						
410	SAN ANTONIO DEL TACHIRA	26.2			NE 3	-	
411	STA. ELENA (Gran Sabana)	27.2			S 7	914.1*	
412	GUIRIA	28.4			Calma	1011.8	
413	TUMEREMO	30.0	Nublado	Chaparron a vista	E 10	1010.2	
414	BARCELONA						

*) Presión al nivel Estaci

OBSERVACIONES AEROLOGICAS (SONDEOS CON GLOBOS PILOTOS)
VIENTOS EN ALTURA (ESCALA 360° Y NUDOS)

ESTACION	HORA TMG	300 m s N.M.	600 m s NM.	900 m/s NM	1.200 m/s NM	1.500 m/s NM	1.800 m/s NM.	2.100 m/s NM.	2.400 m/s NM.	2.700 m s NM.	3.00 m/s
Maracay 24-2-51	1200	-	01/01	90/02	100/05	90/05	100/03				

SERIE A

ESTADOS UNIDOS DE VENEZUELA

SERVICIO DE METEOROLOGIA Y COMUNICACIONES DE LAS FUERZAS AEREAS

SECCION DE PREDICCION

AÑO 2 Nº 56 BOLETIN METEOROLOGICO DEL DOMINGO 25 de FEBRERO A LAS 1300 HLV.

INDICACIONES:

PRESION DEL AIRE: LAS LINEAS FINAS REPRESENTAN ISOBAS TRAZADAS DE 2 EN 2 MB.

= AREAS DE ALTA PRESION (ANTICICLON)

= AREAS DE BAJA PRESION (CICLON)

PRECIPITACION:

= AREAS CON PRECIPITACION.

= CHAPARRONES.

= LLOVIZNAS

= TORMENTAS

= NIEBLAS

= TROMBA

FRENTES:

= FRENTE caliente

= FRENTE frío

= ONDA DEL ESTE

= CONVERGENCIA INTERTROPICAL.

= ONDA EN FORMACION

= LINEA DE CONVERGENCIA EN ALTURA.

= LINEA DE PRECIPITACIONES.

MAPA SINOPTICO A LAS 0730 HLV.

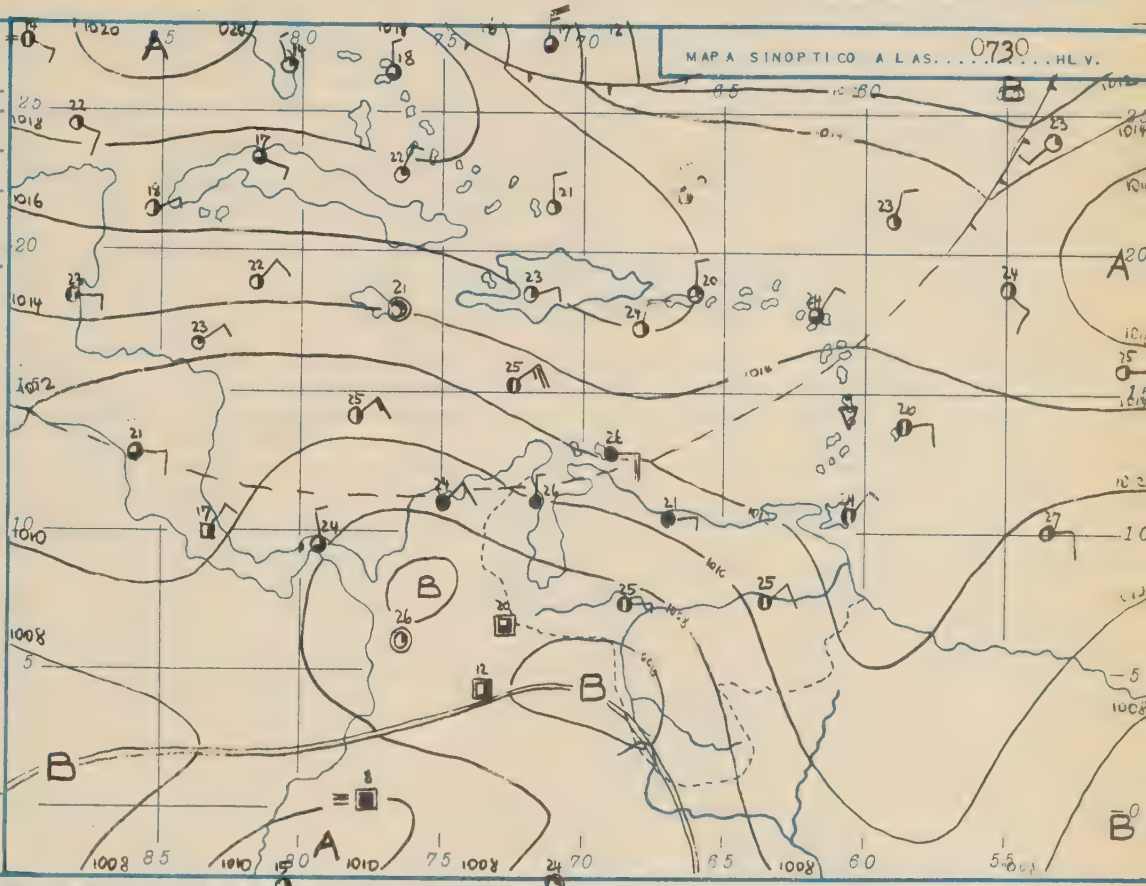

SITUACION GENERAL: Empujado de un area de ascenso de presión en la parte occidental del Mar Caribe, las masas de aire frío detrás de la convergencia en la altura se han movido más hacia el Sur, causando abundante nubosidad de clase alta y media en las zonas occidentales y centrales del país y el día 26 de febrero causando casualmente en la Costa Norte precipitación.

TIEMPO PROBABLE PARA EL LUNES 26 DE FEBRERO 1.9.51 De 0000 a 2400 horas HLV.

TERRITORIO DE VENEZUELA:

ESTADOS ORIENTALES: Nublado durante todo el día, áreas cubiertas en el Delta Amacuro y en la Guayana, chaparrones locales al atardecer en la Costa Norte de Sucre, en Nueva Esparta, el Delta Amacuro y la Guayana. Viento del NE 10-15 kmh en la Costa, en el Interior del E 10 kmh con locales rachas moderadas a mediodía en la Cuenca del Orinoco. Visibilidad 15-25 km. Locales neblinas en el Delta Amacuro. Temp.min. en las zonas costales 20-22 C°, en la Guayana 15-17 C° y en el Interior 19-21 C°. Temp.máx. 28-30 C°, 26-28 C° y 30-32 C° respectivamente.

ESTADOS CENTRALES: En la Costa nublado o cubierto todo el día, chaparrones aislados al atardecer especialmente en la de Rio Chico y del Litoral. En las Cordilleras parcialmente nublado en la madrugada, nublandose en el transcurso de la mañana, nublado o cubierto por la tarde con chaparrones aislados en las montañas de la Cadena del Litoral, parcialmente nublado en la noche, en el Interior nublado todo el día. Viento en la Costa del E - ENE 20-30 kmh a mediodía 30-40 kmh, en el Interior flojo y variable, a mediodía rachas ligeras del SW. Visibilidad 20-25 km. Temp.min. en la Costa 20-22 C°, en las Cordilleras 18-20 C°, en los Llanos 19-21 C°. Temp. máx. 27-28 C°, 28-31 C° y 32-34 C° respectivamente.

ESTADOS OCCIDENTALES: Nublado todo el día, áreas cubiertas en el extremo Sur de los Andes. Llovizna aisladas en la madrugada en Táchira, chaparrones locales al atardecer en la Costa y en los Andes. Viento flojo y variable en el Sur, del NE-E 10-15 kmh en el Norte, a mediodía en la Costa de Falcón del E 30-40 kmh. Visibilidad 15-25 km. Locales nieblas matinales en los Andes. Temp.min. en la Costa 20-22 C°, en los Andes 12-14 C°, en el Interior 18-20 C°. Temp.máx. 29-31 C°, 22-24 C° y 30-32 C° respectivamente.

VALLES DE CARACAS:
3-5/8 SC base 1400 m sNM con 6-8/8 AC y CI en la madrugada y por la mañana. Locales nieblas bajas al amanecer. 4-6/8 SC y CU base 1500 m sNM con 5-7/8 AC y CI por la tarde con probables chaparrones aislados especialmente en el Norte de los Valles. 3-5/8 SC base 1500 m sNM en la noche. Viento del NW 10-15 kmh. Visibilidad 10 km en la mañana, 15-20 km en la tarde. Temp.min. en el centro de Caracas 17 C°, Temp.máx. 25 C°.

VALLES DE ARAGUA:
3-4/8 SC base 1600 m sNM con aisladas capas de AC y ci en la madrugada. Neblinas locales después de amanecer. 3-5/8 SC y CU base 1600 m sNM con 4-6/8 AC y CI durante el día. Probables chaparrones aislados al atardecer en el Norte de los Valles cerca de la montañas. 2-4/8 SC base 1700 m sNM en la noche. Viento calma por la mañana, a mediodía del S-SW 15-20 kmh con locales rachas ligeras, por la tarde del W-NW 10-15 kmh. Visibilidad 15 km en la mañana, 25 km por la tarde. Temp.min. en Maracay 18 C°, Temp.máx. 31 C°.

Verificacion de la Prediccion para Maracay el día 24 de febrero 69% El Pronosticador A.W. Gol

OBSERVACIONES A LAS 0730 HLV. (1200 TMG) Fecha 25 DE FEBRERO 19..

Nº	ESTACION	TEMP. C°	CIELO	ESTADO DEL TIEMPO	VIENTO KM.	PRESION mb. red. a NM.	LLUVIA mm. 24 hrs.	TEMP
400	CARACAS (Obs. Cagigal)	18,0	Cubierto		E 3	898,6*	1,6	17
401	MARACAY	21,0	Cubierto		E 3	1011,7	3,0	19
402	MARACAIBO	25,5	Cubierto		E 7	1010,1	-	24
403	MAIQUETIA-LA GUAIRA	23,7	Cubierto		S 7	1014,1	-	24
404	MATURIN	23,2	Casi desp.		Calma	-	1,0	22
405	CIUDAD BOLIVAR	25,2	Nublado		NE 12	1010,1	-	31
406	MERIDA	14,2	Parc.nubl.		Calma	835,1*	-	13
407	CORO							
408	BARQUISIMETO	21,2	Cubierto		E 3	942,4*	-	19
409	SAN FERNANDO DE APURE	25,0	Nublado		E 7	1006,9	-	21
410	SAN ANTONIO DEL TACHIRA							
411	STA. ELENA (Gran Sabana)							
412	GUIRIA	26,6	Cubierto		N 3	1013,0	-	24
413	TUMEREMO	24,2	Nublado		NE 2	1012,1	11,0	21
414	BARCELONA							

OBSERVACIONES A LAS 1830 HLV. (2400 TMG) Fecha 24 DE FEBRERO 19..

Nº	ESTACION	TEMP. C°	CIELO	ESTADO DEL TIEMPO	VIENTO KMH.	PRESION mb red. a NM.	LLUVIA mm. 12 hrs.	TEMP.
400	CARACAS (Obs. Cagigal)							
401	MARACAY	21,2	Cubierto	Lluvia	SW 3	1011,1	3,0	32
402	MARACAIBO	26,7	Nublado		N 43	1007,8	-	32
403	MAIQUETIA - LA GUAIRA	25,2	Cubierto		ESE 22	1011,1	6,0	28
404	MATURIN	26,6	Parc.nubl.		NE 3	-	-	31
405	CIUDAD BOLIVAR	30,0	Nublado		NE 8	1005,8	-	31
406	MERIDA	17,4	Cubierto		Calma	833,7*	-	22
407	CORO	25,2	Cubierto		E 18	1010,2	6,0	29
408	BARQUISIMETO							
409	SAN FERNANDO DE APURE	30,0	Despejado		E 2	1003,6	-	39
410	SAN ANTONIO DEL TACHIRA	24,7	Nublado		Calma	-	-	28
411	STA. ELENA (Gran Sabana)	22,0	Parc.nubl.	Lluvia	Calma	912,9	3,0	27
412	GUIRIA							
413	TUMEREMO	23,8	Cubierto	Lluvia	E 7	1009,8	8,0	31
414	BARCELONA							

OBSERVACIONES A LAS 1330 HLV. (1800 TMG) Fecha 24 DE FEBRERO 19..

Nº	ESTACION	TEMP. C°	CIELO	ESTADO DEL TIEMPO	VIENTO Km.	PRESION mb. red. a NM.	Datos de la radio Maracay.
400	CARACAS (Obs. Cagigal)	21,6	Nublado		SE 21	897,3*	
401	MARACAY	31,5	Parc.nubl.		E 18	1008,6	
402	MARACAIBO	31,7	Nublado		E 32	1008,7	
403	MAIQUETIA - LA GUAIRA	27,2	Nublado		ESE 20	1011,7	
404	MATURIN	29,9	Nublado		NE 5	-	
405	CIUDAD BOLIVAR	31,8	Nublado		NE 12	1007,5	
406	MERIDA	19,4	Cubierto		WSW 3	834,8*	
407	CORO	26,0	Cubierto	Chaparrón a vist.	E 10	1011,0	
408	BARQUISIMETO	26,0	Nublado		ESE 7	941,4*	
409	SAN FERNANDO DE APURE	33,8	Nublado		E 10	1005,1	
410	SAN ANTONIO DEL TACHIRA	?	Nublado		WSW 8	-	
411	STA. ELENA (Gran Sabana)	25,5	Nublado		NE 5	914,2*	
412	GUIRIA	29,0	Nublado		Calma	1011,9	
413	TUMEREMO	30,4	Nublado	Bruma	SE 3	1009,7	
414	BARCELONA						

OBSERVACIONES AEROLOGICAS (SONDEOS CON GLOBOS PILOTOS) *)Presión al nivel estación.
VIENTOS EN ALTURA (ESCALA 360° Y NUDOS)

ESTACION	HORA TMG	300 m s N.M.	600 m s NM.	900 m/s NM	1.200 m/s NM	1.500 m/s NM	1.800 m/s NM.	2.100 m/s NM.	2.400 m/s N.M.	2.700 m/s N.M.	3.0 m/s
MARACAY 25-2-51	1200	-	310/02	90/07	80/07	90/05	90/17	120/11	140/07	110/12	110

SERIE A

ESTADOS UNIDOS DE VENEZUELA

SERVICIO DE METEOROLOGIA Y COMUNICACIONES DE LAS FUERZAS AEREAS

SECCION DE PREDICCION

AÑO 2 N°...57.. BOLETIN METEOROLOGICO DEL Lunes. 26. de Febrero..... A LAS. 1300 .....HLV.

INDICACIONES:

PRESION DEL AIRE: LAS LINEAS FINAS REPRESENTAN ISOBARAS TRAZADAS DE 2 EN 2 MB.

= AREAS DE ALTA PRESION (ANTICICLON)

= AREAS DE BAJA PRESION (CICLON)

PRECIPITACION:

= AREAS CON PRECIPITACION.

= CHAPARRONES.

= LLOVIZNAS

= TORMENTAS

= NIEBLAS

= TROMBA

FRENTES:

= FRENTE Ligeriente

= FRENTE Fuerte.

= ONDA DEL ESTE

= CONVERGENCIA INTERTROPICAL.

= ONDA EN FORMACION

= LINEA DE CONVERGENCIA EN ALTURA.

= LINEA DE PRECIPITACIONES.

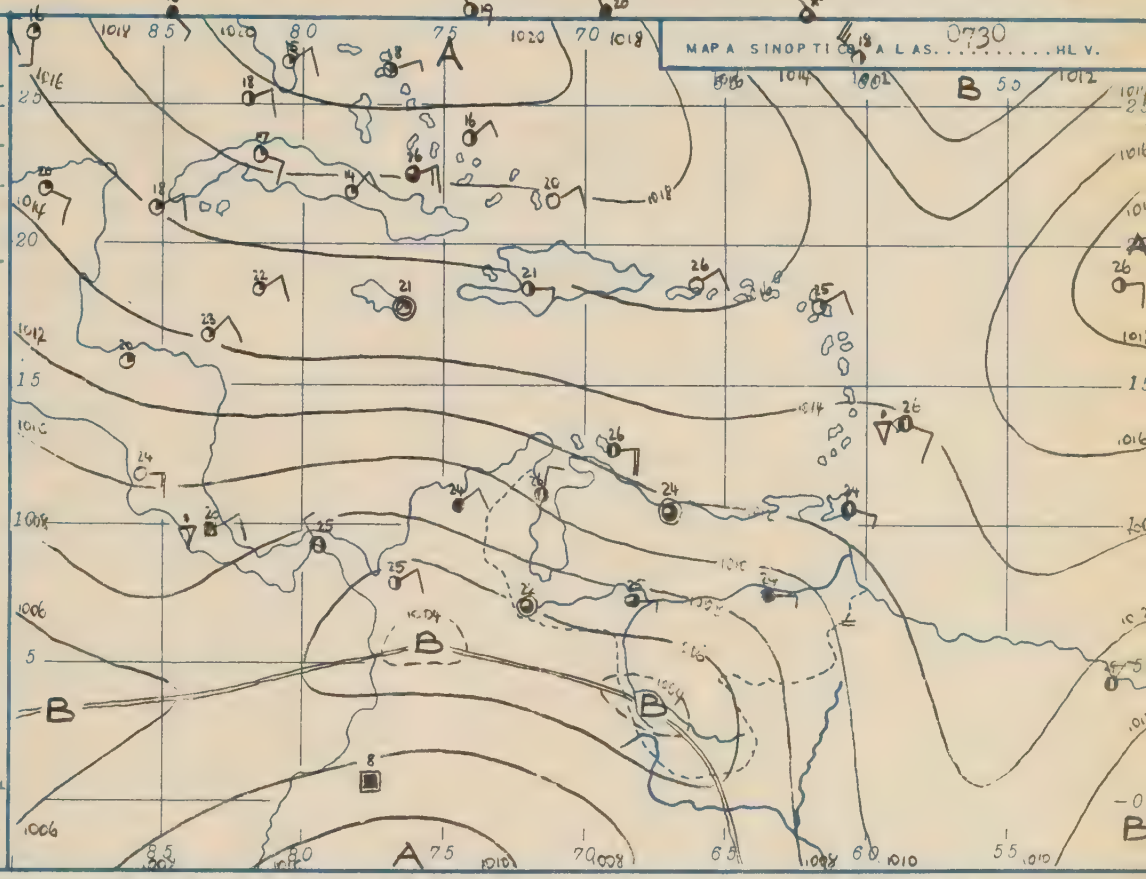

SITUACION GENERAL: [illegible] la baja presión en el Atlántico, [illegible] puede [illegible] Trinidad, [illegible] la corriente del [illegible] nublado [illegible] Costas de Venezuela. [illegible] significa relativamente [illegible]

TIEMPO PROBABLE PARA EL Martes 27 de Febrero.....1.9..51. De 0000 a 2400 horas HLV.

TERRITORIO DE VENEZUELA:

ESTADOS ORIENTALES: Nublado o cubierto en los alrededores del Golfo de Paria, [illegible] Amacuro y la parte Oriental del Edo. Bolívar. [illegible] aislados en la madrugada, [illegible] Costas. En la Costa de Anzoátegui y la parte Norte de Bolívar parcialmente [illegible] nublado por la tarde, parcialmente nublado en la noche. Viento en las zonas Costeras del NE 10-15 kmh, en el Interior 5-10 kmh. Visibilidad 15-25 km, localmente [illegible] aislados en la Cuenca del Orinoco. Temp.mín en las zonas costales 21-23 C°, en [illegible] 15-17 C°, en el Interior 20-22 C°. Temp.máx. 28-30 C°, 26-28 C° y 31-33 C° respectivamente.

ESTADOS OCCIDENTALES: En la Costa y en las Cordilleras parcialmente nublado hasta mediodía, nublado por la tarde con chaparrones muy aislados en las montañas de la cadena del Litoral, parcialmente nublado en la noche. En los Llanos nubosidad parcial todo el día. Viento en la Costa del NE 10-15 kmh, por la tarde 25-35, en el Interior flojo y variable. Visibilidad 20-30 km. Temp.mín en la Costa 21-23 C°, en las Cordilleras 16-18 C°, en el Interior 19-21 C°. Temp.máx 28-30 C°, 30-32 C° y 33-35 C° respectivamente.

ESTADOS CENTRALES: Parcialmente nublado hasta mediodía, nublado por la tarde con chaparrones muy aislados en los Andes, parcialmente nublado en la noche. Nublado todo el día en Táchira. Viento flojo y variable en el [illegible], SE-E 10-15 kmh, en el N. Visibilidad 20-30 km. Temp.mín en las Zonas Costales 21-23 C°, en los Andes 12-14 C°, en el Interior 18-20 C°. Temp.máx 29-31 C°, 32-34 C° y 33-34 C° respectivamente.

VALLES DE CARACAS:

2-4/8 SC base 1600ms NM con aisladas capas de AC y CI en la madrugada y por la mañana. 3-5/8 SC y CU base 1[illegible]ms NM con 4-6/8 [illegible] por la tarde con probables chaparrones muy aislados en el N de los Valles. 2-3/8 SC base 1[illegible] NM en la noche. Viento del SE 10-15 kmh. Visibilidad 15-20 km. Temp.mín en el centro de Caracas 16 C°, Temp.máx 26 C°.

VALLES DE ARAGUA:

1-2/8 SC base 1[illegible]ms NM con 2-3/8 AC y CI en la madrugada. Formación de 2-4/8 SC y CU base 1700ms NM por la mañana que aumenta por la tarde a 4-5/8 SC y CU con 3-5/8 AC y CI. Probables chaparrones aislados en la montañas de la cadena del Litoral. 2-3/8 SC base 1[illegible]ms NM en la noche. Viento calma por la mañana, del S-SW 10-15 kmh. por la tarde. Visibilidad 25-30 km. Temp.mín en Maracay 17C°, Temp.máx 32 C°.

Verificacion de la Predicción para Maracay el día...25 de Febrero...73... El Pronosticador.....A.W.Gil

OBSERVACIONES A LAS 0730 HLV. (1200 TMG) Fecha 26 de Febrero 19..

N°	ESTACION	TEMP. C°	CIELO	ESTADO DEL CIELO	VIENTO KMH.	PRESION mb. red. a NM.	LLUVIA mm. 24 hrs.	TEMP. M
400	CARACAS (Obs. Cagigal)	19.0	NUBLADO		SE 14	898.1 *	-	16.
401	[illegible]	23.6	Nublado		Calma	1[illegible].5	-	19.
402	[illegible]	23.3	Nublado		NNE 14	1009.8	-	23
403	[illegible] LA GUAIRA	23.1	Nublado		ESE 3	1[illegible]12.0	2.[illegible]	24
404	MATURIN	23.5	Cubierto		Calma	-	-	22
405	CIUDAD BOLIVAR	24.[illegible]	Cubierto		E 8	1009.8	7.0	23
406	MERIDA	15.2	Despejado		Calma	835.6*	0.3	14
407	COJO	24.[illegible]	Parc. Nubl.		E 7	1012.7	3.[illegible]	21
408	BARQUISIMETO	21.6	Cubierto		ESE 7	942.9*	-	19
409	SAN FERNANDO DE APURE	25.4	Nublado		E 10	1007.1	-	23
410	SAN CRISTOBAL DEL TACHIRA	21.6	Nublado		Calma	-	-	19
411	STA. ELENA (Gran Sabana)							
412	QUIBDA	25.6	Cubierto		Calma	1010.7	-	24
413	TUMEREMO	23.0	Cubierto	Neblina	E 2	1012.1	1[illegible].0	21
414	SANCTI[illegible]							

OBSERVACIONES A LAS 1830 HLV. (2400 TMG) Fecha 25 de Febrero 19..

N°	ESTACION	TEMP. C°	CIELO	ESTADO DEL CIELO	VIENTO KmH.	PRESION mb red. a NM.	LLUVIA mm. 12 hrs.	TEMP. M
400	CARACAS (Obs. Cagigal)							[illegible]
401	[illegible]	26.4	Cubierto		ENE 3	1008.5	-	30
402	[illegible]	[illegible]	Cubierto		N 32	1007.0	-	32
403	[illegible] LA GUAIRA							
404	MATURIN	[illegible]	Cubierto		Calma	-	+	30
405	CIUDAD BOLIVAR	24.0	Cubierto		E 10	1007.8	3.0	31
406	MERIDA	1[illegible].2	Cubierto		Calma	834.0*	-	23
407	COJO							
408	BARQUISIMETO							
409	SAN FERNANDO DE APURE							
410	SAN CRISTOBAL DEL TACHIRA							
411	STA. ELENA (Gran Sabana)							
412	QUIBDO							
413	TUMEREMO	22.2	Cubierto		E 2	1010.0	17.0	27
414	SANCTI[illegible]							

OBSERVACIONES A LAS 1330 HLV. (1800 TMG) Fecha 25 de Febrero 19..5

N°	ESTACION	TEMP. C°	CIELO	ESTADO DEL CIELO	VIENTO Kmh.	PRESION mb. red. a NM.	Datos de la radiosonda Maracay.
400	CARACAS (Obs. Cagigal)	22.2	Nublado		SE 29	897.3*	
401	MARACAY	29.4	Nublado.		SSE 23	1009.3	
402	[illegible]	32.0	Nublado		N 43	1007.7	
403	MAIQUETIA - LA GUAIRA	27.0	Cubierto		E 7	1012.1	
404	MATURIN	30.6	Cubierto		S 5	-	
405	CIUDAD BOLIVAR	29.8	Cubierto	Chapar. a Vista	E 18	1007.8	
406	MERIDA	21.2	Nublado		SW 32	835.1*	
407	COJO	26.2	Nublado	Llovizna	ESE 18	1010.8	
408	BARQUISIMETO						
409	SAN FERNANDO DE APURE	33.[illegible]	Nublado		E 14	1005.2	
410	SAN CRISTOBAL DEL TACHIRA	[illegible]	Nublado		S 23	-	
411	STA. ELENA (Gran Sabana)						
412	QUIBDO	[illegible]	Cubierto		NE 3	1011.3	
413	TUMEREMO	24.6	Cubierto		S 2	1010.7	
414	SANCTI[illegible]						

OBSERVACIONES AEROLOGICAS (SONDEOS CON GLOBOS PILOTOS) *) Presión al Nivel Estación.

VIENTOS EN ALTURA (ESCALA 360° Y NUDOS)

ESTACION	HORA TMG	300 m s N.M.	600 m/s NM.	900 m/s NM	1.200 m/s NM	1.500 m/s NM	1.800 m/s NM.	2.100 m/s NM.	2.400 m/s NM.	2.700 m/s NM.	3.0[illegible] m/s
[illegible] 26-2-51	1[illegible]	-	60/01	280/01	70/05	120/01	140/05	120/05	120/10	120/15	

SERIE A

ESTADOS UNIDOS DE VENEZUELA

SERVICIO DE METEOROLOGIA Y COMUNICACIONES DE LAS FUERZAS AEREAS

SECCION DE PREDICCION

AÑO 2 N°...58.. BOLETIN METEOROLOGICO DEL...MARTES 27 DE FEBRERO..... A LAS....1300....HLV.

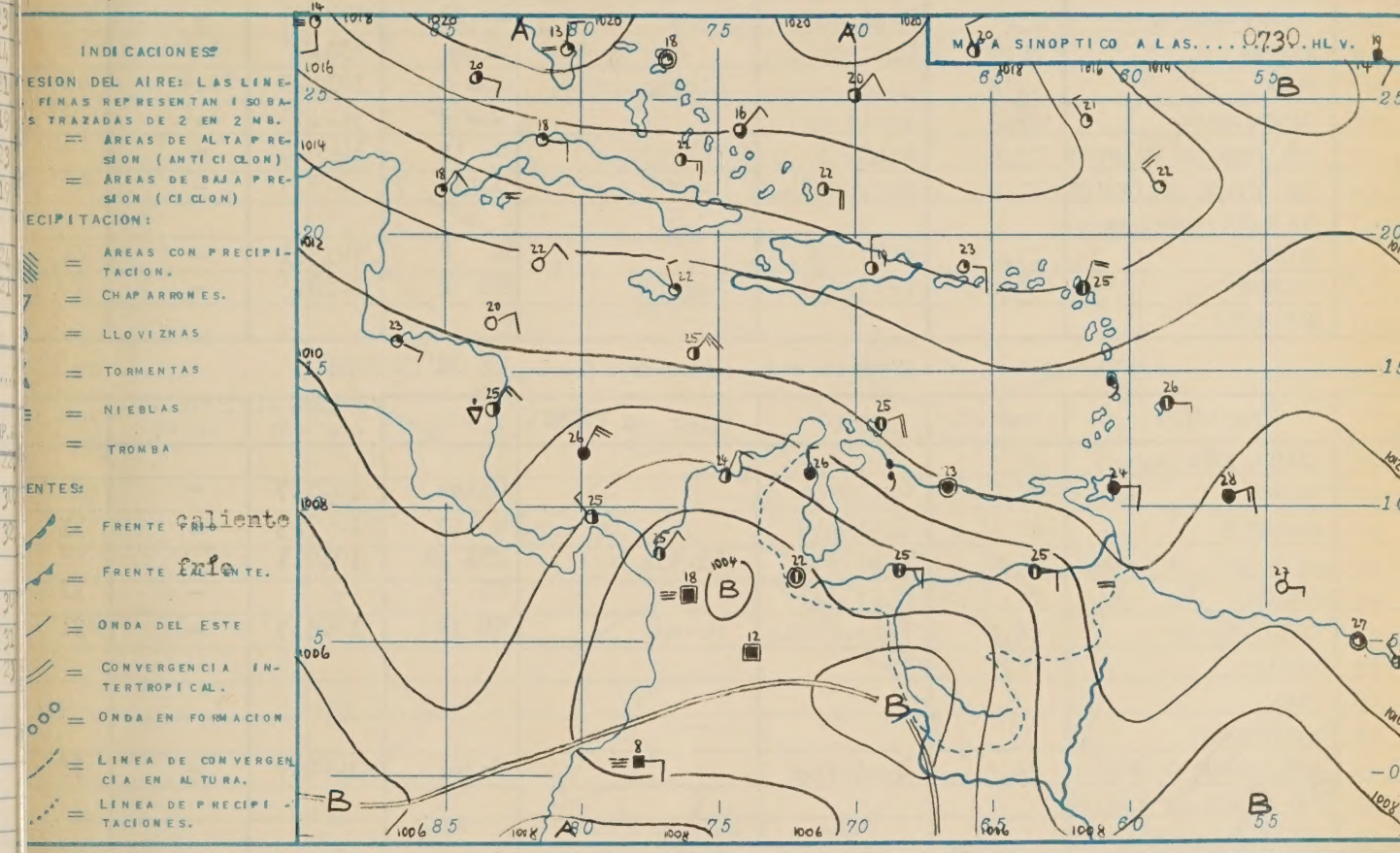

SITUACION GENERAL: Progresando la formación del puente anticiclónico en el Atlántico, la corriente del E, el "Alisio" está reforzándose, influenciando las zonas costales de los Estados Orientales y Centrales del País. Lentamente se formará la situación "SE" en el Interior lo que significa relativamente buen tiempo para estas zonas.

TIEMPO PROBABLE PARA EL MIERCOLES 28 DE FEBRERO 51 1.9..... De 0000 a 2400 horas HLV.

TERRITORIO DE VENEZUELA:

ESTADOS ORIENTALES: Nublado o cubierto todo el día en los alrededores del Golfo de Paria, Cojinagas, Delta Amacuro y la parte Oriental del Estado Bolívar. Lloviznas aisladas en la madrugada, chaparrones locales al atardecer especialmente en los alrededores del Golfo de Paria. En las demás partes parcialmente nublado hasta mediodía, nublado por la tarde, parcialmente nublado en la noche. Viento del E 10-15 kmh. Visibilidad 15-25 km, locales neblinas matinales en la Guayana del Orinoco. Temp. Mín. en las zonas costales 22-24 C°, en la Guayana 16-18 C°, en el Interior 20-22 C°. Temp. Máx. 28-30 C°, 27-29 C° y 31-33 C° respectivamente.

ESTADOS CENTRALES: En la Costa y en las Cordilleras nublado todo el día, chaparrones locales al atardecer en la Cadena del Litoral. En el Interior nubosidad variable con posibilidad de lloviznas aisladas al anochecer. Viento en general del E-SE 10 kmh, a mediodía 20-30 kmh. Visibilidad 15-25 km. Locales nieblas bajas en la mañana en las Cordilleras. Temp. Mín. en la Costa 21-23 C°, en las Cordilleras 18-20 C°, en los Llanos 19-21 C°. Temp. Máx. 28-30 C°, 31-32 C° y 33-35 C°, respectivamente.

ESTADOS OCCIDENTALES: Nublado todo el día, locales lloviznas matinales en la Costa y en los Andes, chaparrones aislados al anochecer. Viento calma en el S del NE-E 5-10 kmh en el N, en la Costa de Falcón a mediodía del E 20-30 kmh. Visibilidad 15-20 km. Temp. Mín. en las zonas costales 21-23 C°, en los Andes 12-14 C°, en el Interior 19-21 C°. Temp. Máx. 29-31 C°, 22-24 C° y 31-33 C° respectivamente.

VALLES DE CARACAS:
5-7/8 SC base 1500 msNM con 3-5/8 AC y CI hasta mediodía. Nieblas locales por la mañana. 4-6/8 SC y CU base 1500 msNM con 3-5/8 AC y CI por la tarde y probables chaparrones locales cerca de las montañas en el N de los Valles. 3-5/8 SC base 1600 msNM en la noche. Viento del SE 15-20 kmh. Visibilidad 10 km en la mañana, 15 km por la tarde. Temp. Mín. en el Centro de Caracas 16 C°, Temp. Máx. 26 C°.

VALLES DE ARAGUA:
2-4/8 SC base 1500 msNM con 5-7/8 AC y CI en la madrugada y por la mañana. 3-5/8 SC y CU base 1700 msNM con 4-6/8 AC y CI por la tarde. Poca posibilidad de chaparrones aislados en las montañas de la Cadena del Litoral en el N de los Valles. 3-5/8 SC base 1700 msNM en la noche. Viento del E-SE 5 kmh por la mañana, 20-30 kmh a mediodía con rachas ligeras, del S-SW 10-15 kmh por la tarde. Visibilidad 15-20 km por la mañana, 25 km por la tarde. Temp. Mín. en Maracay 19 C°, Temp. Máx. 31 C°.

Verificación de la Predicción para Maracay el día..26.de.febrero.81 %... El Pronosticador.....A.W.Gol.

OBSERVACIONES A LAS 07 30 HLV. (1200 TMG) Fecha.....

N°	ESTACION	TEMP. C°	CIELO	ESTADO DEL TIEMPO	VIENTO KMH	PRESION mb. red. a NM.	LLUVIA mm. 24 hrs.	TEMP. MI
400	CARACAS (Obs. Cagigal)	18.0	Obstruído	Niebla	S 27	898.1*	7.8	17.6
401	MARACAY	22.8	Cubierto		Calma	1010.5	-	21.2
402	MARACAIBO	25.8	Cubierto		N 8	1009.7	-	24
403	MAIQUETIA-LA GUAIRA	23.7	Cubierto		E 14	1013.1	62.0	22
404	MATURIN	24.2	Nublado		Calma	-	-	22
405	CIUDAD BOLIVAR	25.0	Nublado	Bruma	E 12	1009.9	-	23
406	MERIDA	14.9	Nublado		Calma	834.9*	1.0	13
407	CORO	23.7	Cubierto	Lluvia	ESE 8	1011.8	25.0	23
408	BARQUISIMETO	21.2	Cubierto		ENE 2	942.5*	2.0	19
409	SAN FERNANDO DE APURE	25.0	Nublado		E 14	1006.5	-	22
410	SAN ANTONIO DEL TACHIRA	21.8	Nublado		Calma	-	-	20
411	STA. ELENA (Gran Sabana)							
412	GUIRIA	25.6	Nublado		E 8	1013.1	-	24
413	TUMEREMO	23.0	Nublado	Neblina	NE 2	1012.5	-	20
414	BARCELONA							

OBSERVACIONES A LAS 18 30 HLV. (2400 TMG) Fecha...26 DE FEBRERO..... 1.9.51.

N°	ESTACION	TEMP. C°	CIELO	ESTADO DEL TIEMPO	VIENTO KmH.	PRESION mb red. a NM.	LLUVIA mm. 12 hrs.	TEMP. MA
400	CARACAS (Obs. Cagigal)							
401	MARACAY	27.0	Cubierto		Calma	1007.7	-	31.5
402	MARACAIBO	27.0	Cubierto		N 43	1007.3	-	31
403	MAIQUETIA - LA GUAIRA	24.0	Cubierto	Lluvia	ESE 22	1010.1	2.0	28
404	MATURIN	26.0	Nublado		NE 7	-	-	31
405	CIUDAD BOLIVAR	28.8	Parc. Nubl.	Bruma	NE 18	1005.5	-	31
406	MERIDA							
407	CORO							
408	BARQUISIMETO							
409	SAN FERNANDO DE APURE	29.8	Cubierto		Calma	1002.9	-	35
410	SAN ANTONIO DEL TACHIRA							
411	STA. ELENA (Gran Sabana)							
412	GUIRIA	26.0	Nublado		Calma	1010.9	-	30
413	TUMEREMO	24.7	Nublado		NE 3	1008.8	-	29
414	BARCELONA							

OBSERVACIONES A LAS 1330 HLV. (1800 TMG) Fecha...26 DE FEBRERO..... 1.9...51

N°	ESTACION	TEMP. C°	CIELO	ESTADO DEL TIEMPO	VIENTO Km.	PRESION mb. red. a MN.	Datos de la radiosonda Maracay.
400	CARACAS (Obs. Cagigal)	23.0	Nublado		SE 18	896.4*	
401	MARACAY	30.5	Nublado		S 18	1008.7	
402	MARACAIBO	31.6	Nublado		N 32	1007.7	
403	MAIQUETIA - LA GUAIRA	27.6	Nublado		ESE 31	1010.5	
404	MATURIN	30.6	Nublado	Neblina	NE 8	-	
405	CIUDAD BOLIVAR	30.4	Cubierto		NE 10	1007.3	
406	MERIDA	22.2	Nublado		WSW 8	833.8*	
407	CORO	24.7	Cubierto	Llovizna	ESE 7	1010.8	
408	BARQUISIMETO	24.6	Cubierto		E 10	940.6*	
409	SAN FERNANDO DE APURE	33.0	Nublado		SE 25	1004.7	
410	SAN ANTONIO DEL TACHIRA	29.2	Nublado		SSE 31	-	
411	STA. ELENA (Gran Sabana)						
412	GUIRIA	29.8	Nublado		E 2	1011.3	
413	TUMEREMO	28.8	Cubierto	Bruma	E 3	1010.1	
414	BARCELONA						

*) Presión al Nivel tación.-

OBSERVACIONES AEROLOGICAS (SONDEOS CON GLOBOS PILOTOS)
VIENTOS EN ALTURA (ESCALA 360° Y NUDOS)

ESTACION	HORA TMG	300 m/s NM.	600 m/s NM.	900 m/s NM	1.200 m/s NM	1.500 m/s NM	1.800 m/s NM.	2.100 m/s NM.	2.400 m/s NM.	2.700 m/s NM.	3.000 m/s NM
Maracay: 27-2-51	1200	-	320/01	150/02	110/08	20/05	80/15	100/08	180/04	80/11	80/1

Impreso en el S.M.C.-

SERIE A

ESTADOS UNIDOS DE VENEZUELA

SERVICIO DE METEOROLOGIA Y COMUNICACIONES DE LAS FUERZAS AEREAS

SECCION DE PREDICCION

AÑO 21 N°....59. BOLETIN METEOROLOGICO DEL.....Miercoles 26 de febrero..... A LAS.....13:00.....HLV.

INDICACIONES:

PRESION DEL AIRE: LAS LINEAS FINAS REPRESENTAN ISOBARAS TRAZADAS DE 2 EN 2 MB.

A = AREAS DE ALTA PRESION (ANTICICLON)

B = AREAS DE BAJA PRESION (CICLON)

PRECIPITACION:

= AREAS CON PRECIPITACION.

= CHAPARRONES.

= LLOVIZNAS

= TORMENTAS

= NIEBLAS

= TROMBA

FRENTES:

= FRENTE CALIENTE.

= FRENTE FRIO.

= ONDA DEL ESTE

= CONVERGENCIA INTERTROPICAL.

= ONDA EN FORMACION

= LINEA DE CONVERGENCIA EN ALTURA.

= LINEA DE PRECIPITACIONES.

MAPA SINOPTICO A LAS.....07:30.....HLV.

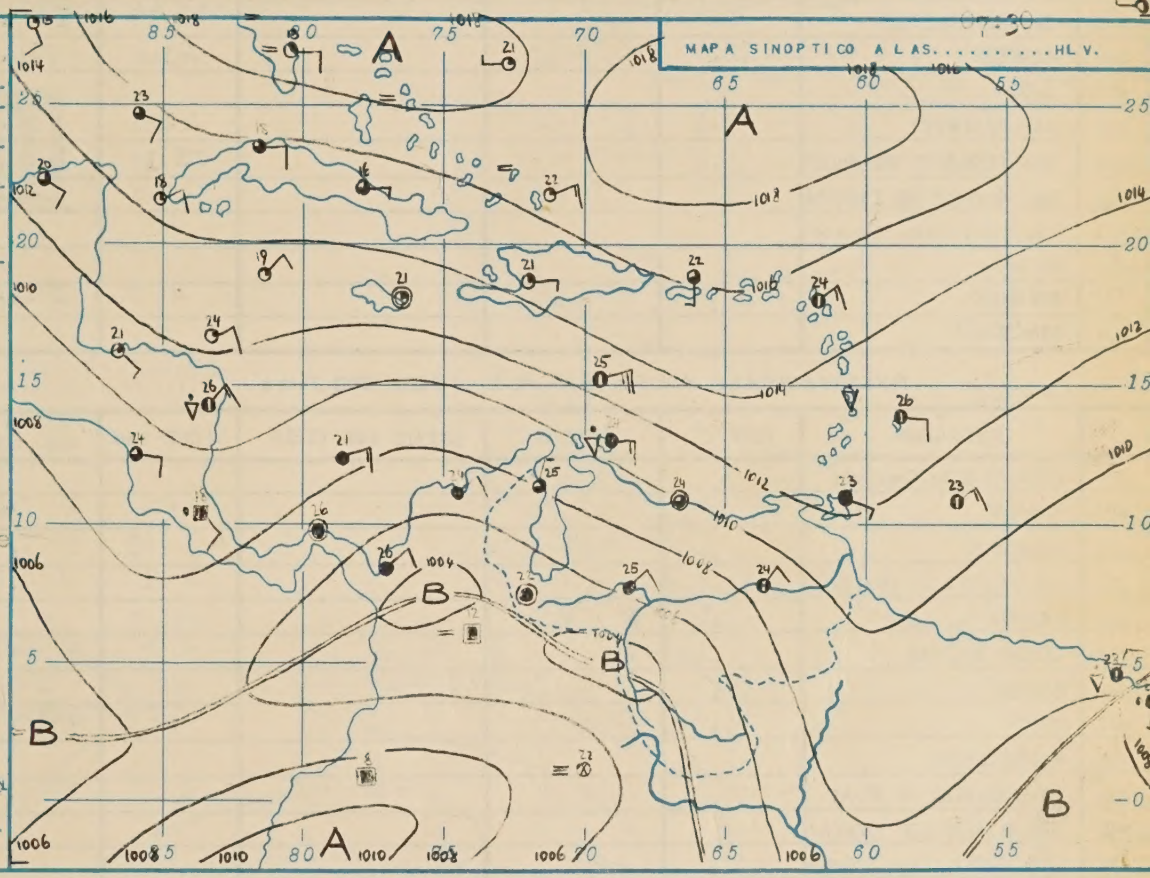

SITUACION GENERAL: Al fin se ha formado la situación sinóptica la cual es de preferencia para esta Estación del año; El anticiclón de las Bermudas, el "Alisio" en el Mar Caribe y la situación [illegible] sobre el Territorio de Venezuela.

TIEMPO PROBABLE PARA EL.....Jueves 1° de Marzo 51 1.9..... De 0000 a 2400 horas HLV.

TERRITORIO DE VENEZUELA:

ESTADOS ORIENTALES.- Parcialmente nublado en la madrugada y por la mañana, nublado por la tarde especialmente en Monagas y el Delta Amacuro, parcialmente nublado en la noche. Probables chaparrones muy aislados en las alrededores del Golfo de Paria. Nublado [illegible] en la Guayana con lloviznas aisladas matinales y chaparrones locales al atardecer. Viento en la Costa del NE-E 10-15 kmh, en el Interior flojo y variable, en la Cuenca del Orinoco a mediodía del E 15-20 kmh. Visibilidad 20-30 km, locales neblinas al amanecer en el Delta Amacuro. Temp.min. en las Zonas Costales 20-22 C°, en la Guayana 14-16 C°, en el Interior 17-20 C°. Temp.max. 29-31 C°, 27-29 C° y 32-34 C° respectivamente.

ESTADOS CENTRALES.- En la Costa y las Cordilleras parcialmente nublado hasta mediodía, nublado en las primeras horas de la tarde, parcialmente nublado después y en la noche. En los Llanos nubosidad parcial todo el día, casualmente al amanecer áreas nubladas. Viento en general del ENE 5-10 kmh, a mediodía locales rachas ligeras de varias direcciones. Visibilidad 20-30 km, locales neblinas al amanecer en las Cordilleras. Temp.min. en la Costa 21-23 C°, en las Cordilleras 16-18 C°, en el Interior 19-21 C°. Temp.max. 28-30 C°, 30-32 C° y 32-34 C° respectivamente.

ESTADOS OCCIDENTALES.- Parcialmente nublado en la madrugada, nublandose en el transcurso de la mañana, nublado por la tarde con chaparrones muy aislados en la Costa, parcialmente nublado en la noche. Nublado todo el día en Perijá. Viento calma en el S del [illegible] en el [illegible] de Falcón a mediodía del E 25-35 kmh. Visibilidad 20-30 km. Temp.min. en las Zonas Costales 20-22 C°, en el Andes 11-13 C°. Temp.max. 29-31 C° y 21-23 C° respectivamente.

VALLES DE CARACAS:

1-3/8 SC base 1600 msNM con 2-4/8 AC y CI en la madrugada y por la mañana. 3-5/8 CU base 1700 msNM con 2-3/8 AC y CI por la tarde. 1-2/8 SC base 1800 msNM en la noche. Viento del ENE 5-10 kmh. Visibilidad 15 km por la mañana, 20-25 km por la tarde, locales neblinas al amanecer. Temp. min. en el Centro de Caracas 15 C°, Temp.max. 27 C°.

VALLES DE ARAGUA:

2-3/8 AC y CI en la madrugada. Desarrollo de 1-3/8 SC base 1700 msNM en el transcurso de la mañana. 2-4/8 CU base 1800 msNM con aisladas capas de AC y CI por la tarde. Aclarando en la noche. Viento calma por la mañana, a mediodía del SE-S 15-20 kmh. Visibilidad 25 km. Temp.min. en Maracay 17 C°, temp.max. 32 C°.

Verificación de la Predicción para Maracay el día.....27 de Febrero 61..... El Pronosticador.....A.W.Gol.

IMPRESO EN EL S.M.C.

N°	ESTACION	TEMP. C°	CIELO	ESTADO DEL CIELO	VIENTO KMH	PRESION mb. red. a NM.	LLUVIA mm. 24 hrs.	TEMP. M
400	CARACAS (Obs. Cagigal)	16.2	Nublado		Calma	897.9*	-	1[illegible]
401	MARACAY	(23.8)	(Nublado)		(Calma)	(1011.2)	-	1[illegible]
402	MARACAIBO	25.4	Nublado		NNE 3	1009.2	-	24
403	MAIQUETIA-LA GUAIRA	25.1	Parc. Nubl.		ESE 3	1011.2	-	[illegible]
404	MATURIN	24.5	Parc. Nubl.		Calma	-	-	20
405	CIUDAD BOLIVAR	24.0	Nublado	Bruma	NE 12	1009.3	-	23
406	MERIDA	14.9	Nublado		Calma	834.6*	1.0	13
407	CORO							
408	BARQUISIMETO	20.4	Nublado		Calma	942.4*	-	18
409	SAN FERNANDO DE APURE	25.4	Cubierto		NE 18	1006.5	-	22
410	SAN ANTONIO DEL TACHIRA	21.6	Cubierto		Calma	-	-	19
411	STA. ELENA (Gran Sabana)							
412	GUIRIA							
413	TUMEREMO	22.6	Cubierto		E 2	1011.7	-	[illegible]
414	BARCELONA							

OBSERVACIONES A LAS 18 30 HLV. (2400 TMG) Fecha 27 de Febrero 1.9 51

N°	ESTACION	TEMP. C°	CIELO	ESTADO DEL CIELO	VIENTO KmH.	PRESION mb red. a NM.	LLUVIA mm. 12 hrs.	TEMP. MA
400	CARACAS (Obs. Cagigal)							
401	MARACAY	[illegible]	Cubierto	Bruma	SE 8	1008.3	-	[illegible]
402	MARACAIBO	[illegible]	Parc. Nubl.		N 43	1007.7	-	31
403	MAIQUETIA - LA GUAIRA	24.9	Cubierto		E 10	1010.6	-	27
404	MATURIN	25.4	Nublado		Calma	-	-	30
405	CIUDAD BOLIVAR	[illegible]	Nublado	Bruma	E 0	1005.7	-	32
406	MERIDA	[illegible]	Obstruído	Niebla	Calma	832.6*	-	23
407	CORO	24.8	Cubierto		ESE 8	1010.0	-	29
408	BARQUISIMETO							
409	SAN FERNANDO DE APURE	30.4	Nublado		E 2	1002.8	-	34
410	SAN ANTONIO DEL TACHIRA	[illegible]						
411	STA. ELENA (Gran Sabana)							
412	GUIRIA	25.9	Cubierto		N 8	1011.0	-	30
413	TUMEREMO	23.4	Cubierto		NE 2	1009.4	-	28
414	BARCELONA							

OBSERVACIONES A LAS 1330 HLV. (1800 TMG) Fecha 27 de Febrero 1.9 51

N°	ESTACION	TEMP. C°	CIELO	ESTADO DEL CIELO	VIENTO KMH.	PRESION mb. red. a MN.	Datos de la radiosonda Maracay.
400	CARACAS (Obs. Cagigal)	21.4	Cubierto		SE 29	896.8*	
401	MARACAY	27.5	Cubierto	Bruma	SE 8	1008.9	
402	MARACAIBO	30.6	Nublado		N 43	1007.7	
403	MAIQUETIA - LA GUAIRA	26.3	Cubierto		E 8	1012.1	
404	MATURIN	30.0	Nublado		NE 8	-	
405	CIUDAD BOLIVAR	31.2	Parc. Nubl.	Bruma	NE 18	1007.4	
406	MERIDA	22.4	Nublado		SW 32	833.5*	
407	CORO	28.5	Cubierto		E 36	1010.9	
408	BARQUISIMETO	[illegible]	Cubierto		SE 8	941.0*	
409	SAN FERNANDO DE APURE	32.[illegible]	Nublado		E 14	1004.7	
410	SAN ANTONIO DEL TACHIRA	25.[illegible]	Cubierto		N 7	1010.7	
411	STA. ELENA (Gran Sabana)						
412	GUIRIA	29.0	Cubierto		N 8	1011.8	
413	TUMEREMO	27.2	Nublado	Bruma	E 2	1010.7	
414	BARCELONA						

*) Presión a nivel de Estación

OBSERVACIONES AEROLOGICAS (SONDEOS CON GLOBOS PILOTOS)
VIENTOS EN ALTURA (ESCALA 360° Y NUDOS)

ESTACION	HORA TMG	300 m/s NM.	600 m/s NM.	900 m/s NM	1.200 m/s NM	1.500 m/s NM	1.800 m/s NM.	2.100 m/s NM.	2.400 m/s NM.	2.700 m/s NM.	3.000 m/s NM
Maracay 2-[illegible]-51	1200	-	90/02	130/05	260/05	80/08	80/11	110/13	100/17	70/11	150